LPIS – modul Předtisky

Předtisky změnových žádostí JŽ

Uživatelská příručka

Ministerstvo zemědělství České republiky

HISTORIE DOKUMENTU

Verze	Datum	Provedená změna	Provedl
1.0	4. 5. 2022	639_PZ_PRAIS_II_2021_LPIS_PredtiskyDetailKresleni_(Z32966) - první verze	Tomáš Omelka
1.1	8.11.2023	733_PZ_PRAIS_II_2023_Uprava_predtiskove_aplikace_pro_zmenove_zadosti_faze_II_(Z36763) - aktualizace, rozšíření o legislativní změny roku 2023	Tomáš Omelka
1.2	7.8.2025	845_PZ_PRAIS_III_2024_LPIS_ZmenovePredtisky_2024_(Z38665-1) - aktualizace, rozšíření o legislativní změny roku 2024	Klára Přibylová
1.3	26.11.2025	928_PZ_PRAIS_III_2025_LPIS_ZMENPREDTISKY2025_(Z42036-1) - aktualizace, rozšíření o legislativní změny roku 2025	Klára Přibylová

OBSAH

1 Úvod 4
2 Podmínky pro použití aplikace pro přípravu změnových žádostí JŽ 4
3 Spuštění aplikace 4
4 Stručný popis hlavních obrazovek 6
4.1 Přehled DPB a plodin k datu podání JŽ 6
4.2 Přehledy změn na záložce „Změny deklarace“ 7
4.3 Detail DPB 14
4.3.1 Detail DPB k datu podání JŽ 14
4.3.2 Detail DPB změn deklarace 14
4.4 Deklarace zemědělské půdy (DZP) 17
4.5 Přidání DPB do opatření 18
4.6 Přehled potvrzených změn 20
4.7 Rekapitulace 21
5 Kreslení v rámci předtisků změnových žádostí JŽ 21
6 Doporučený postup přípravy sady 24
7 Deklarace specifických opatření 25
7.1 Pravidla pro deklarace, které se týkají ovocných sadů 25
7.2 Rozpad opatření na potomky 26
7.3 Řešení neidentifikovaných DPB 27
7.4 Řešení složitých změn typu M:N 28
7.5 Deklarace neprodukčních ploch 30
7.5.1 Kontrola bilance splnění DZES 8 a Ekoplatby 30
7.5.2 Zpracování změn neprodukčních ploch 30
7.5.3 Neprodukční plochy typu Úhor 31
7.5.4 Neprodukční plochy typu Ochranné pásy 31
7.5.5 Neprodukční plochy typu Plodiny vážící dusík 32
7.5.6 Neprodukční plochy typu Meziplodiny 32
7.5.7 Neprodukční plochy typu Krajinné prvky 33
7.5.8 Neprodukční plochy typu Biopásy 34
7.5.9 Neprodukční plochy typu DBOP a hnízdiště čejky 34
7.6 VCS Zelenina 35
7.7 VCS Cukrovka, Brambory na škrob ..... Chyba! Záložka není definována. ~~35~~
7.8 AEKO/AEKO23 Ošetřování travních porostů 36
7.9 ANC/Natura 37
7.10 Celofaremní ekoplatba – Základní (EK-CZ) 38
Přílohy 39
Příloha č. 1: Dotační tituly řešené v rámci předtisků změnových žádostí JŽ 39
Seznam zkratek 46

1 Úvod

Tato příručka obsahuje informace a postupy týkající se přípravy datové sady pro **žádost o změnu Jednotné žádosti** (dále jen „změnová žádost JŽ“) v aplikaci **Předtisky LPIS** (dále též jen „aplikace“).

V aplikaci **Předtisky LPIS** lze připravit dva typy předtisků:

- Jednotná žádost
- Změnová žádost JŽ

Tato příručka popisuje přípravu předtisku *Změnové žádosti JŽ*, a to pouze tu část postupu, který je realizován v aplikaci LPIS a který končí odesláním datové sady na SZIF. Následně je třeba dokončit přípravu žádosti a její podání na *Portálu farmáře SZIF* (https://www.szif.cz/irj/portal).

Postup přípravy předtisku *Jednotné žádosti* popisuje samostatná příručka, kterou naleznete na stránkách Portálu farmáře eAGRI (http://eagri.cz/public/web/mze/farmar/LPIS/uzivatelske-prirucky).

2 Podmínky pro použití aplikace pro přípravu změnových žádostí JŽ

Aplikaci **Předtisky LPIS** lze využít pro přípravu změnové žádosti JŽ, která se týká **deklarace plošných dotací uvedených příloze č. 1**. Jde-li o jinou změnu, např. změnu identifikačních údajů žadatele nebo změnu týkající se jiných opatření, je nezbytné použít formulář příslušný pro danou změnu, který je k dispozici na stránkách Portálu farmáře SZIF.

Zvýšení výměry deklarované v Jednotné žádosti nebo doplnění dalších DPB lze provádět pouze do konečného data pro opožděné podání Jednotné žádosti, tj. do 25 kalendářních dnů od konečného data pro řádné podání.

3 Spuštění aplikace

Aplikaci lze spustit dvěma způsoby:

a) z Portálu farmáře SZIF
b) z aplikace LPIS (Evidence půdy/iLPIS) na Portálu farmáře eAGRI

ad a) Postup z Portálu farmáře SZIF (pro farmáře)

1. Do prohlížeče zadejte adresu **http://www.szif.cz**. Zobrazí se webové stránky SZIF.
2. Klepněte na odkaz „Portál farmáře“ v pravém horním rohu stránky.
3. Přihlaste se pomocí uživatelského jména a hesla do Portálu farmáře.
4. V horní části stránky vpravo klikněte na odkaz „**Nová podání**“, poté najděte sekci „**Jednotná žádost a žádosti AEO, AEKO a EZ**“ a zvolte „**Změny deklarací plošných opatření**“.
5. Na zobrazené stránce klikněte na tlačítko „**Vstup do aplikace LPIS pro přípravu deklarací datové sady na změnu deklaraci plošných opatření**“. Do nového okna prohlížeče se otevře aplikace Předtisky LPIS s přehledem datových sad uživatele (viz obrázek 3).

ad b) Postup z aplikace LPIS

1. Spusťte aplikaci LPIS *(modul Evidence půdy nebo iLPIS pro farmáře)*.

   Postup z portálu eAGRI (pro farmáře):
   a) Do prohlížeče zadejte adresu http://www.eagri.cz. Zobrazí se stránky portálu eAGRI.
   b) Přihlaste se do portálu eAGRI pomocí odkazu „Přihlásit“ v pravé horní části stránky.
   c) Přejděte na „Portál farmáře“ a v rámečku vpravo klikněte na položku „Registr půdy – LPIS“.

2. V aplikaci LPIS stiskněte tlačítko s písmenem „P“ vedle jména přihlášeného uživatele v horní části pravého panelu.

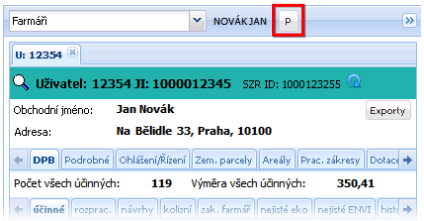

Obrázek 1: Spuštění předtisků z LPIS Evidence půdy pomocí tlačítka „P“

3. Do nového okna se otevře aplikace *Předtisky LPIS* s přehledem datových sad uživatele (viz obr. 3).

Alternativní postup z aplikace LPIS: Na panelu uživatele přejděte na záložku „**Dotace**“ -> „**Jednotná žádost**“ a zde stiskněte tlačítko „**Změna JŽ**“ (viz obrázek 2).

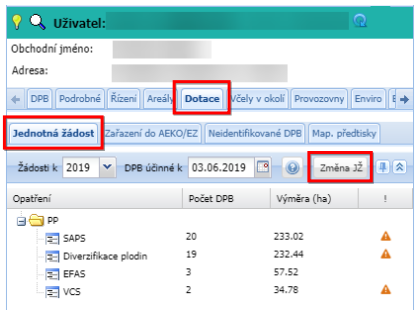

Obrázek 2: Spuštění předtisků z LPIS Evidence půdy, ze záložky Dotace na panelu uživatele

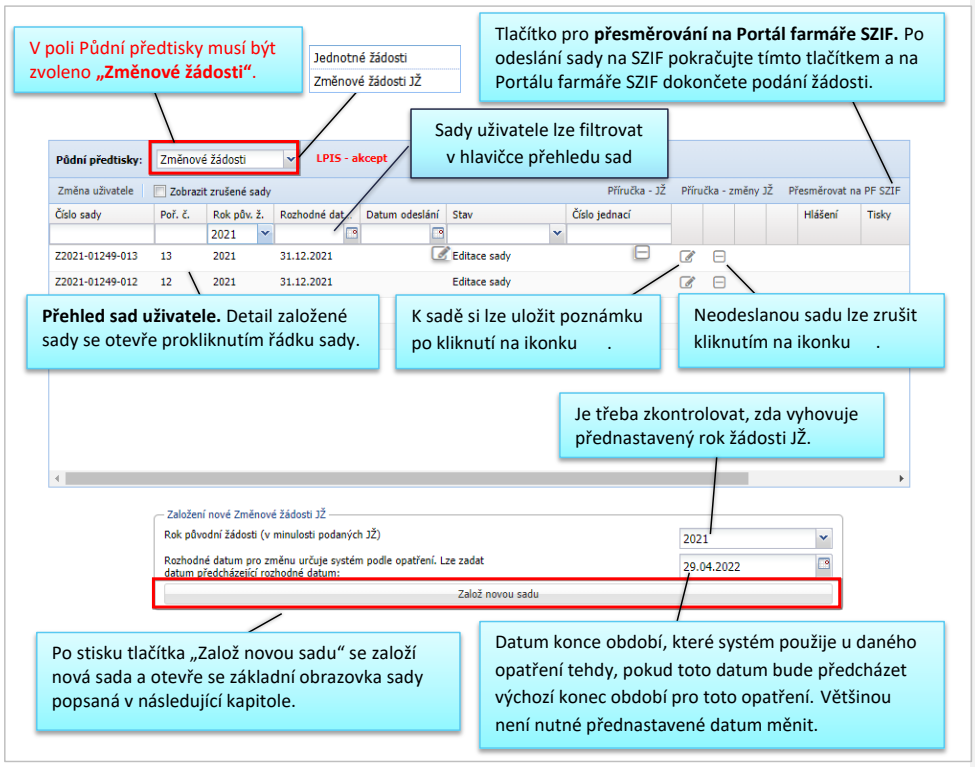

Obrázek 3: Úvodní obrazovka předtiskové aplikace – přehled sad uživatele

4 Stručný popis hlavních obrazovek

Úvodní obrazovkou aplikace je **<u>přehled sad uživatele</u>** (obr. 3). Zde zahájíte přípravu předtiskové sady tlačítkem „**Založ novou sadu**“ (předtím musí být v levé horní části přehledu nastavena hodnota „**Změnové žádosti JŽ**“). Po vygenerování sady se otevře základní obrazovka sady.

Hlavní změnou od roku 2025 je vytvoření nové záložky se stavem k datu podání jednotné žádosti (JŽ) a postupné zpřístupnění dalších záložek. Prvním krokem je vždy ověření správnosti původního stavu deklarací k datu podání JŽ, které probíhá na nové záložce **„DPB a plodiny k datu podání JŽ“**.

Až po potvrzení správného stavu může uživatel přejít ke klasickým změnám deklarace v záložce **„Změny deklarace“**, která odpovídá původnímu způsobu práce ve starší verzi aplikace a zůstává beze změny.

4.1 Přehled DPB a plodin k datu podání JŽ

Tato záložka se otevře jako první ihned po vygenerování nebo otevření nové změnové sady. Zobrazuje stav DPB a plodin platný k datu podání jednotné žádosti. Odráží pouze změny, které nastaly před tímto datem – jen ty se v ní mohou projevit. Slouží k úpravě výchozího stavu DPB a plodin tak, aby následné změny ve změnové žádosti vycházely z platných údajů.

Od okamžiku podání JŽ do okamžiku, kdy uživatel začne provádět změny deklarací, totiž může dojít ke změnám na DPB, které nejsou v JŽ zohledněny – a právě na této záložce je třeba výchozí stav žádosti upravit

a potvrdit. Teprve po potvrzení výsledného stavu je možné pokračovat na záložku „Změny deklarace“ a provádět běžné změny deklarací.

V názvu záložky je vždy zobrazeno datum podání jednotné žádosti.

Na záložce "DPB a plodiny k datu podání" mohou při změnách DPB nastat 3 scénáře:

- **Bez změny DPB (1:1)** – DPB existoval v okamžiku podání JŽ a nezměnil se, proto se zobrazuje jak v původním, tak v novém stavu.
- **Odebrání DPB (1:0)** = **zpětné ukončení užívání** – DPB byl zahrnut do JŽ, ale zpětně ukončen ještě před datem podání, a proto se objeví pouze v původním stavu.
- **Přidání DPB (0:1) = zpětné zúčinění** – DPB ještě nebyl do JŽ v okamžiku podání zahrnut, ale následně byl zpětně zúčiněn, proto se objeví pouze v novém stavu.

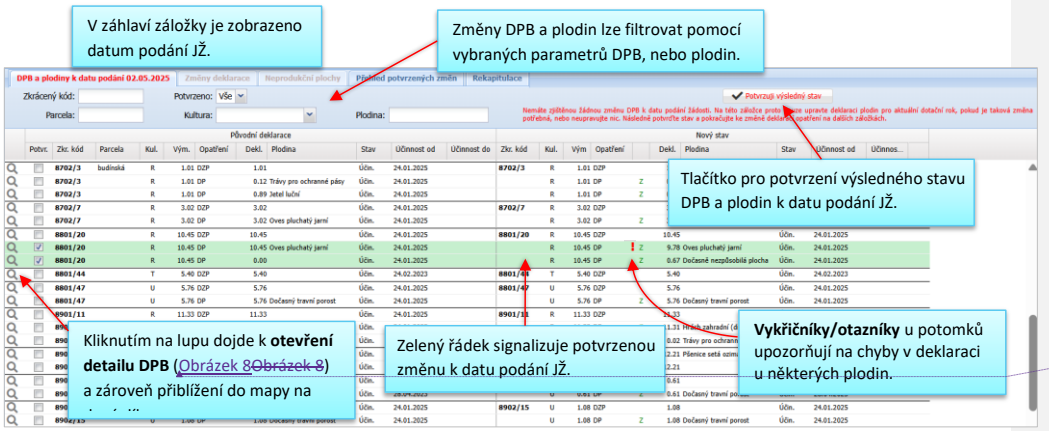

Obrázek 4: Záložka DPB a plodiny k datu podání JŽ

4.2 Přehledy změn na záložce „Změny deklarace“

Po dokončení úprav na DPB a plodinách na záložce „DPB a plodiny k datu podání JŽ“ je uživatel automaticky přesměrován na další záložku s názvem „Změny deklarace“. Tato obrazovka slouží k výběru a potvrzení změn, které mají být zařazeny do změnové žádosti.

Záložka „Změny deklarace“ umožňuje uživateli pracovat s územními změnami LPIS, upravovat výměry, zadávat plodiny a doplňkové údaje, a připravit finální datovou sadu pro SZIF. Slouží k úpravě všech ostatních opatření kromě deklarace plodin a deklarace zemědělských ploch.

Obrazovka s přehledy změn týkajících se DPB deklarovaných v JŽ v daném roce (❶ Obrázek 5~~Obrázek 5~~). Tato obrazovka se otevře automaticky po založení sady tlačítkem „Založ novou sadu“ nebo kliknutím do řádku založené sady v přehledu sad. Je rozdělena na několik záložek, jak je popsáno v této kapitole.

nastavil formátování: Písmo: 9 b.

nastavil formátování: Písmo: (výchozí) Calibri, 11 b.

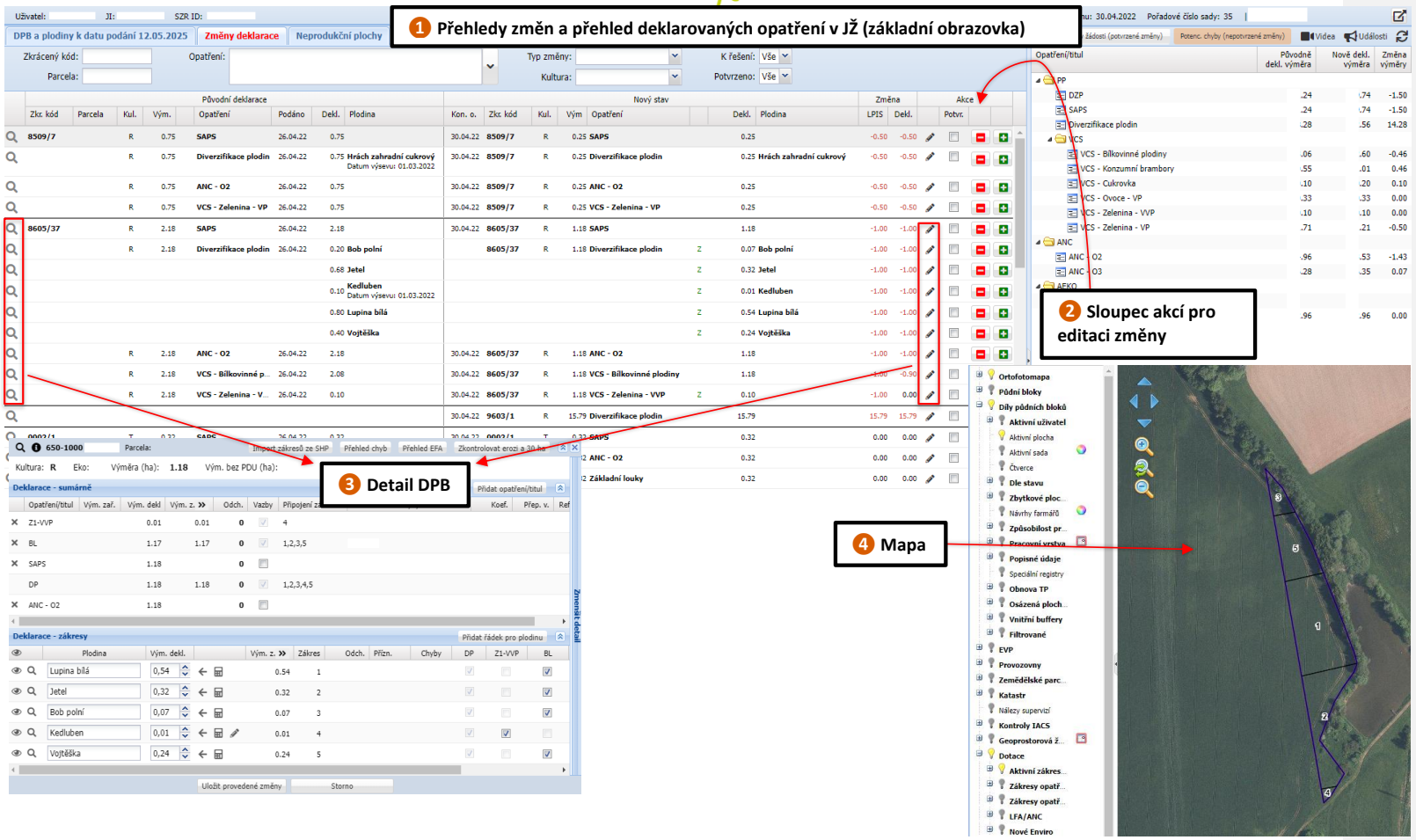

Obrázek 5: Základní obrazovky sady

V levé části okna této záložky je seznam všech deklarovaných DPB, plodin a dotačních opatření, které uživatel v daném roce žádal v JŽ. V pravém panelu je přehled deklarovaných výměr v JŽ – původních a nových deklarovaných výměr po změnách v aktuální sadě. V přehledu změn **uživatel vybírá změny, které chce deklarovat v rámci změnové žádosti JŽ**. Pokud chce uživatel změnu deklarovat, proklikne výběr „Potvrzeno“ na konci řádku ve sloupci „Akce“ (❷ Obrázek 5Chyba! Nenalezen zdroj odkazů.), čímž zvolí opatření na vybraném potomkovi a změnu vybere do datové sady, případně ještě předtím upraví přednastavenou deklarovanou výměru nebo zadá plodiny a doplňkové údaje v **detailu DPB** (❸ Obrázek 5, podrobnější popis detailu DPB viz kap. 4.3). Úpravu některých údajů, jako deklarovaná výměra nebo plodina, může uživatel provést přímo v seznamu změn deklarací prokliknutím daného řádku změny (❺ Obrázek 5).

Obrazovka s mapou (❹ Obrázek 5) se otevře kliknutím na ikonku lupy nebo tužky z přehledu změn. V mapě uživatel zakresluje plodiny či deklarované plochy – v případě, že je zákres vyžadován, viz kap. 4.4.

Doporučený postup při přípravě předtiskové sady je uveden v kapitole 6.

Co představují změny na záložce „Změny deklarace“?

Při založení sady jsou napočteny územní změny LPIS, které zohledňují **změny u DPB deklarovaných v JŽ mezi datem podání JŽ** (resp. datem podání poslední změny JŽ) **a datem založení** sady *(resp. koncem kontrolního období pro danou skupinu opatření – jak už bylo vysvětleno výše, změny, které se odehrají po skončení kontrolního období, se do přehledu změn nepromítají)*.

Na řádku každé změny jsou **vlevo předci** (jako „Původní deklarace“) a **vpravo potomci** (jako „Nový stav“).

Předek je DPB z JŽ, který existoval k datu podání JŽ (nebo k datu poslední změnové žádosti JŽ).

Potomek je DPB daného uživatele účinný k datu založení sady *(nebo ke konci KO – viz výše)*, který má s předkem územní překryv. U potomků jsou zobrazena všechna opatření předků bez ohledu na to, zda jsou u nových DPB splněny podmínky pro deklaraci do těchto opatření (tyto podmínky se kontrolují až v okamžiku, kdy uživatel opatření u potomka vybere a potvrdí zařazení této změny).

Jestliže od podání JŽ nedošlo u DPB v LPIS ke změně, tento DPB je v přehledu změn uveden ve změně 1:1 jako předek i potomek.

Následující obrázek popisuje důležité prvky hlavní obrazovky sady. Podrobnější vysvětlení některých částí je pod obrázkem.

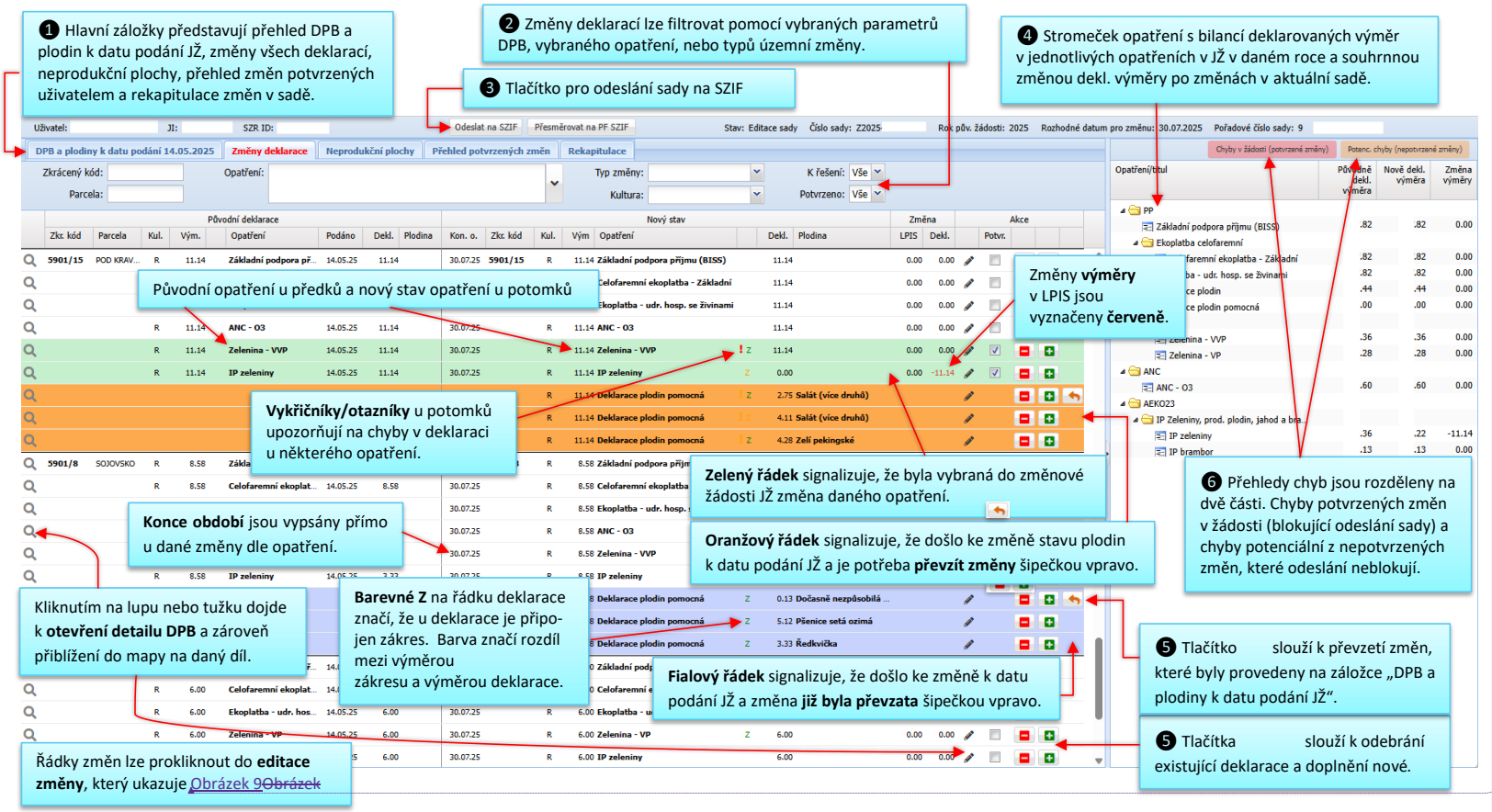

Obrázek 6: Přehledy změn deklarace (základní obrazovka sady)

nastavil formátování: Písmo: (výchozí) +Základní text (Calibri), 9 b.

Poznámky k obrázku č. 6:

❶ **Hlavní záložky** – na prvním místě je nově záložka **DPB a plodiny k datu podání JŽ**, kde je možné editovat stav DPB a plodin, který je platný v okamžiku podání JŽ. Dále pak následuje specifická záložka **Změny deklarace**, která zobrazuje seznam všech deklarací provedených uživatelem v rámci jednotné žádosti k danému roku. Data původního stavu jsou založena na replikovaných datech JŽ do vrstvy „geoprostorové žádosti“. Nový stav přenáší tato data s ohledem na územní změny platné k datu změnové sady uživatele.

Přehled hlavních záložek:

- **DPB a plodiny k datu podání** (uvedeno **datum podání JŽ**, tj. u každého uživatele jiné datum)
- **Změny deklarace**
- **Neprodukční plochy –** obrazovka pro práci s neprodukčními plochami zpracováním podobná jednotné žádosti.
- **Přehled potvrzených změn** – obrazovka zobrazující pouze změny potvrzené uživatelem. Zobrazení této záložky je přibližným náhledem na výsledný formulář změnové žádosti.
- **Rekapitulace** – na záložce rekapitulace lze najít následující přehledy týkající se změn v sadě:
  Přehled změn opatření – součty deklarovaných opatření v původním a novém stavu
  Přehled deklarace plodin

❷ Na záložce změn deklarace je možné k urychlení navigace použít filtry změn:

- **Zkrácený kód** – filtrování dle zkráceného kódu DPB. Tento filtr zobrazí celou územní změnu obsahující hledaný kód.
- **Název parcely** – filtrování dle názvu zemědělské parcely. Tento filtr zobrazí celou územní změnu obsahující hledaný kód.
- **Opatření** – rozkliknutí tohoto filtru šipkou otevře dialog se stromovou strukturu dotačních opatření obsažených v sadě, které lze zobrazit. Tento filtr zobrazí pouze změny daných opatření, nikoliv celou územní změnu jako filtry výše. Filtr lze resetovat odkliknutím výběru ve stromě, nebo stisknutím tlačítka „Vyčistit filtr“.
- **Typ změny** – typy změn v sadě se rozdělují na snížení, zvýšení, změnu označení, nezměněno a neidentifikováno. Ve filtru jsou vždy zobrazeny pouze změny obsažené v sadě. Tento filtr zobrazí opět celou územní změnu odpovídající vybranému typu.
- **Kultura** – filtrování dle kultury DPB. Filtr zobrazí celou územní změnu, kde alespoň jeden z DPB ve změně odpovídá filtrované kultuře.
- **K řešení a potvrzené změny** – zobrazí změny s chybou a potvrzené změny. Filtr zobrazuje vždy celou územní změnu.

Změny jsou zobrazovány v konkrétním pořadí:

- změny se zápornou změnou výměry, tj. snížení výměry DPB (zpravidla toto jsou změny, u nichž je vhodné podat změnovou žádost),
- změny s kladnou změnou výměry,
- změny beze změny výměry.

Na řádku změny vlevo v části „Původní deklarace“ je identifikace původního DPB z JŽ. Vpravo jsou na základě územních překryvů identifikovaní potomci původních DPB (viz vysvětlení změn na straně 9~~12~~).

U potomků se v části „Nový stav“ zobrazuje opatření převzaté od všech předků ve změně, bez ohledu na to, zda jsou u nového DPB splněny všechny podmínky pro deklaraci do daného opatření.

Kliknutí na lupu nebo ikonu tužky na řádku otevře **detail DPB, kde je možné provádět podrobnou editaci** (viz popis detailu DPB v kap. 4.3).

V přehledu se zobrazují různé ikonky (vykřičníky a otazníky) upozorňující na nějakou chybu či problém. Podrobnější informace se zobrazí v tooltipu při najetí myší nad ikonku.

❸ Po stisku tlačítka **Odeslat na SZIF** proběhne kontrola, zda se v sadě nevyskytují tvrdé (blokační) chyby na potvrzených změnách, a pokud ne, data se odešlou na Portál farmáře SZIF, kde následuje generování PDF formulářů. Po odeslání dat se uživateli zobrazí přehled sad, kde u odeslané sady uvidí stav „Editace dokončena, sada odeslána". Následně je třeba otevřít si v prohlížeči Portál farmáře SZIF (PF SZIF) a zde dokončit přípravu PDF formuláře žádosti a nakonec žádost podat na SZIF. Přechod na stránky PF SZIF umožňuje tlačítko **Přesměrovat na PF SZIF**, které se nachází na modré liště nad přehledem sad.

Pokud sadu neodešlete a chcete se z detailu této sady vrátit do přehledu sad (Obrázek 3~~Obrázek 3~~), je potřeba se přepnout na příslušnou otevřenou záložku/list v okně prohlížeče, kde přehled sad zůstává otevřen i po otevření detailu sady v nové záložce/listu prohlížeče.

Před opuštěním sady není třeba nic ukládat, všechny údaje se ukládají průběžně. Sadu, kterou vytvořil žadatel (farmář), vidí pracovník OPŽL (a obráceně).

❹ Na pravém panelu je zobrazen stromeček opatření deklarovaných v JŽ s bilancí původních a nových deklarovaných výměr. Ikonka slouží pro obnovení dat v přehledu.

❺ Tlačítko slouží k odebrání deklarace opatření. Stisknutím tlačítka se provede nastavení deklarované výměry na 0 a zároveň dojde k potvrzení změny u vybrané změny opatření. Pokud se jedná o změnu, pro kterou existuje původní stav (není novou, uživatelem doplněnou deklarací), dojde ke zmíněnému vynulování a potvrzení. V případě, že jde o změnu bez původního stavu, tedy dodatečně přidanou uživatelem, dojde k odstranění řádku změny. Odebrání deklarace nebo nastavení deklarované výměry daného titulu na 0 je bráno jako deklarace změny 1:0. Tímto způsobem však nelze stáhnout z deklarace všechny deklarované položky – celé opatření nebo titul je možné stáhnout pouze pomocí *editovatelného formuláře částečného zpětvzetí JŽ na Portále farmáře SZIF*.

Tlačítko slouží k doplnění deklarace na DPB. Při stisknutí se otevře dialog se stromovou strukturou opatření. V první části okna jsou zobrazeny opatření, která se v sadě již objevují. Pro zobrazení dalších opatření, které v sadě nejsou dosud deklarované je nutné kliknout na tlačítko šipky ve spodní části okna – viz *Obrázek 7: Okno doplnění deklarace opatření*~~*Obrázek 7: Okno doplnění deklarace opatření*~~. Výběr opatření se potvrdí dvojklikem na opatření. Po přidání proběhne aktualizace seznamu a přidané opatření se objeví mezi deklaracemi vybraného DPB. Pokud opatření nemá na řešeném DPB původní stav, je brána jako 0:1.

nastavil formátování: Písmo: Kurzíva

Tlačítko slouží k převzetí změn plodin, které byly provedeny na záložce „DPB a plodiny k datu podání". Toto tlačítko použijte pro oranžové řádky, které jsou takto barevně označeny v případě, že došlo ke změnám k datu podání JŽ. V případě úspěšného přebrání změn se řádek obarví na fialovou barvu.

❻ Při stanovení chyb ve změnové žádosti jsou chyby rozděleny na tzv. „**Chyby v žádosti (potvrzené změny)**“ a „**Potenc. chyby (nepotvrzené změny)**“. Příslušný seznam chyb zobrazí tlačítko v horní části pravého panelu okna:

a) **tlačítko „Chyby v žádosti (potvrzené změny)“** otevře přehled chyb vyskytujících se pouze na potvrzených změnách. Chyby v žádosti (v případě, že se jedná o tvrdé chyby) budou uživatele blokovat v odeslání změnové žádosti.

b) **tlačítko „Potenc. chyby (nepotvrzené změny)“** otevře přehled chyb na nepotvrzených změnách, tj. na změnách, které přednastavil systém podle územních změn v LPIS a uživatel změnu nepotvrdil. Nepotvrzené změny nejsou zařazené do změnové žádosti, tj. nepředávají se v datové sadě při odeslání na SZIF. Chyby potenciální jsou pro uživatele pouze informativní a nebude těmito chybami blokován v odeslání žádosti.

Potenciální chyby mohou upozornit na některé problémy, které nastaly u potomků v územních změnách, například na ztrátu způsobilosti pro dané opatření. Pokud žadatel nechce nepotvrzené změny deklarovat, nemusí se potenciálními chybami zabývat.

V případě, že se v sadě objeví vážná nebo tvrdá chyba v jedné ze skupin chyb, dojde k zabarvení tlačítka otevírající přehled chyb. Tlačítko pro chyby v žádosti zčervená, tlačítko pro chyby potenciální zoranžoví. Uživatel je upozorněn na vážné a tvrdé chyby při odesílání sady, kdy se objeví dialogové okno s výpisem chyb.

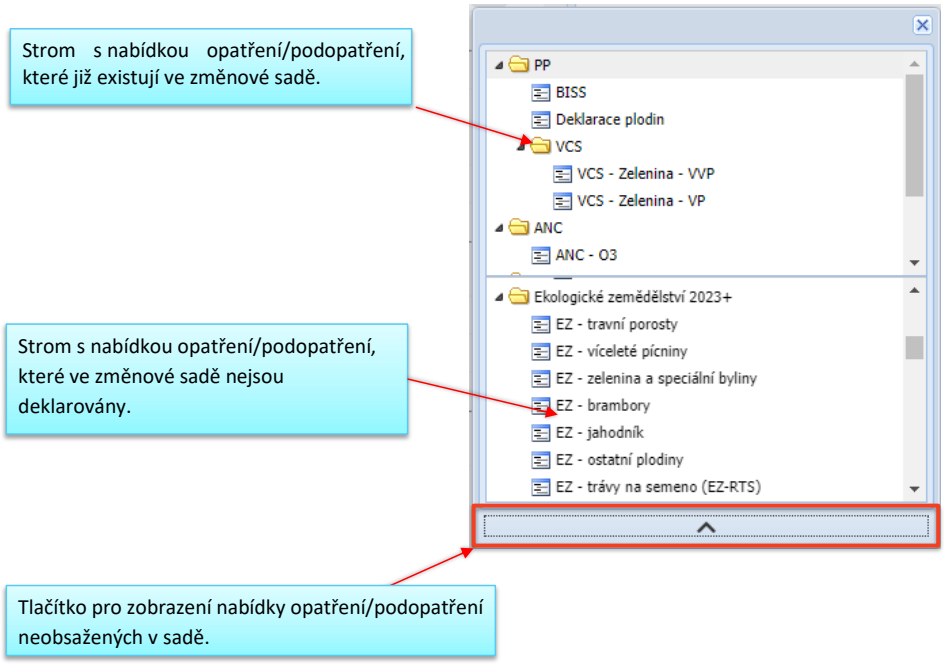

Obrázek 7: Okno doplnění deklarace opatření

4.3 Detail DPB

Od roku 2025 jsou v nové verzi aplikace pro změnové žádosti k dispozici dva typy formulářů pro práci s detailem DPB:

- **Detail DPB k datu podání jednotné žádosti** (oranžový) – zobrazí poslední platný stav DPB k datu podání jednotné žádosti. Slouží k doplnění změn, které se neprojevily v původní JŽ.
- **Detail DPB změn deklarace po datu podání** (modrý) – slouží k zadávání změn, které nastaly po datu podání JŽ. Funguje stejně, jako v minulých letech.

Kliknutím na ikonku tužtičky ( ) nebo lupy ( ) v seznamu změn na libovolném řádku se otevře detail nového DPB s podrobnými údaji týkající se deklarace tohoto DPB.

4.3.1 Detail DPB k datu podání JŽ

Formulář detailu DPB k datu podání jednotné žádosti má následující ovládací prvky:

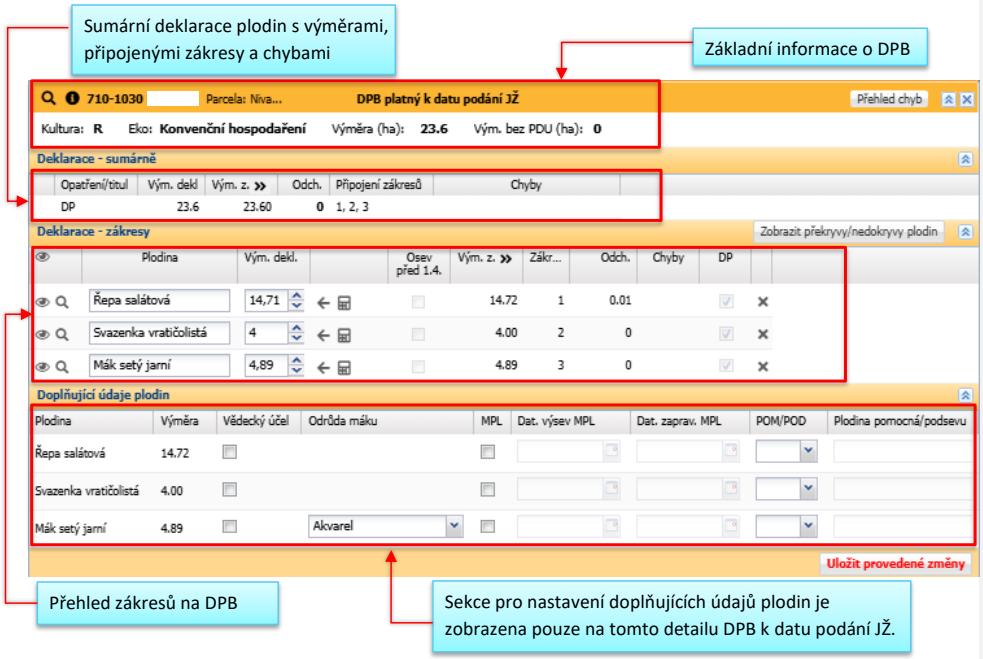

Obrázek 8: Detail DPB k datu podání JŽ

4.3.2 Detail DPB změn deklarace

Formulář detailu DPB má 3 základní varianty:

- detail DPB obsahující sekci **Plodiny** – **kultury R, U, G, J, D**, **P** (viz obrázek 9). Zadání plodin je vyžadováno pouze některých opatření (viz *Tabulka 2: Opatření řešená v rámci předtisků změnových žádostí JŽ*~~*Tabulka 2: Opatření řešená v rámci předtisků změnových žádostí JŽ*~~*)*.
- detail DPB pro **kulturu S** (viz obrázek 11)

nastavil formátování: Písmo: Kurzíva

- detail DPB pro **ostatní kultury: T, V, C, O, K, L, M** (viz obrázek 10)
- Ovládací prvky detailu DPB viz
- ~~*Obrázek 12: Ovládací prvky v detailu DPB*~~

nastavil formátování: Písmo: Kurzíva

Naformátováno: Odstavec se seznamem;Nad, Odsazení: Vlevo: 0,63 cm, Řádkování: Násobky 1,15 ř., Víceúrovňové + Úroveň: 2 + Styl číslování: Odrážka + Zarovnat na: 1,9 cm + Odsadit na: 2,54 cm

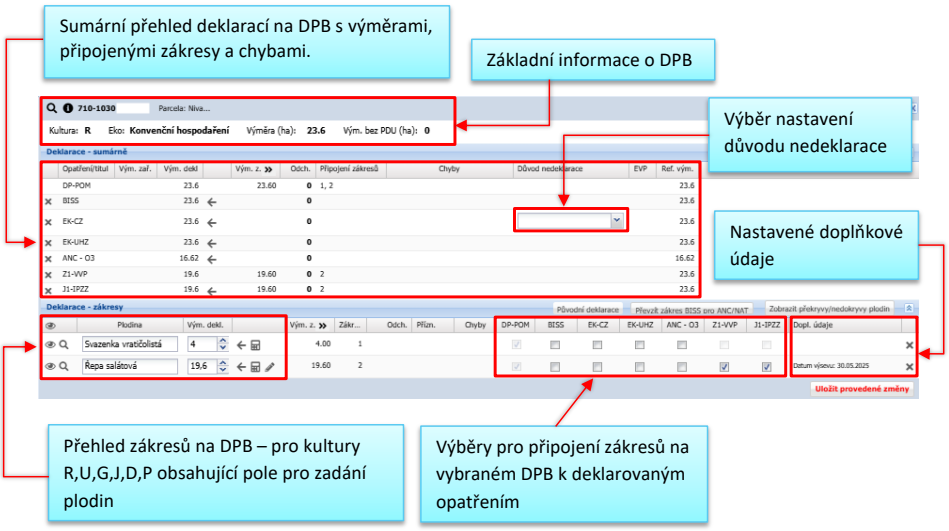

Obrázek 9: Detail DPB se sekcí Plodiny – kultura R (U, G, D, J, P)

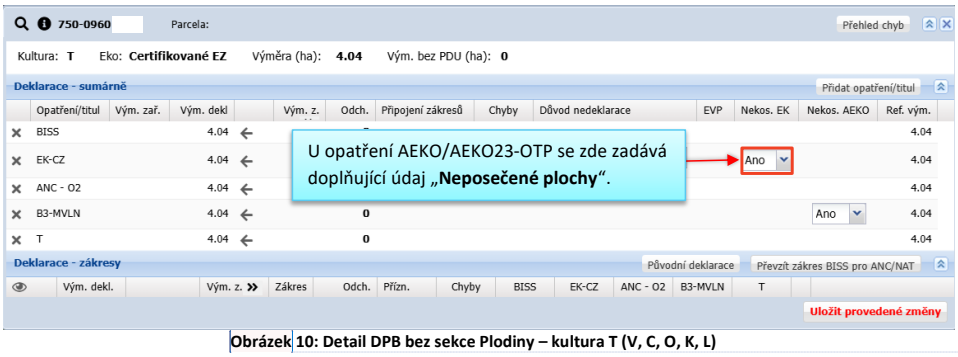

Obrázek 10: Detail DPB bez sekce Plodiny – kultura T (V, C, O, K, L)

Okomentoval(a): [KP1]: Případně upravit podle obrázku 28, kap. 7.8.

Okomentoval(a): [TO2R1]: Stejně jako tam prosím

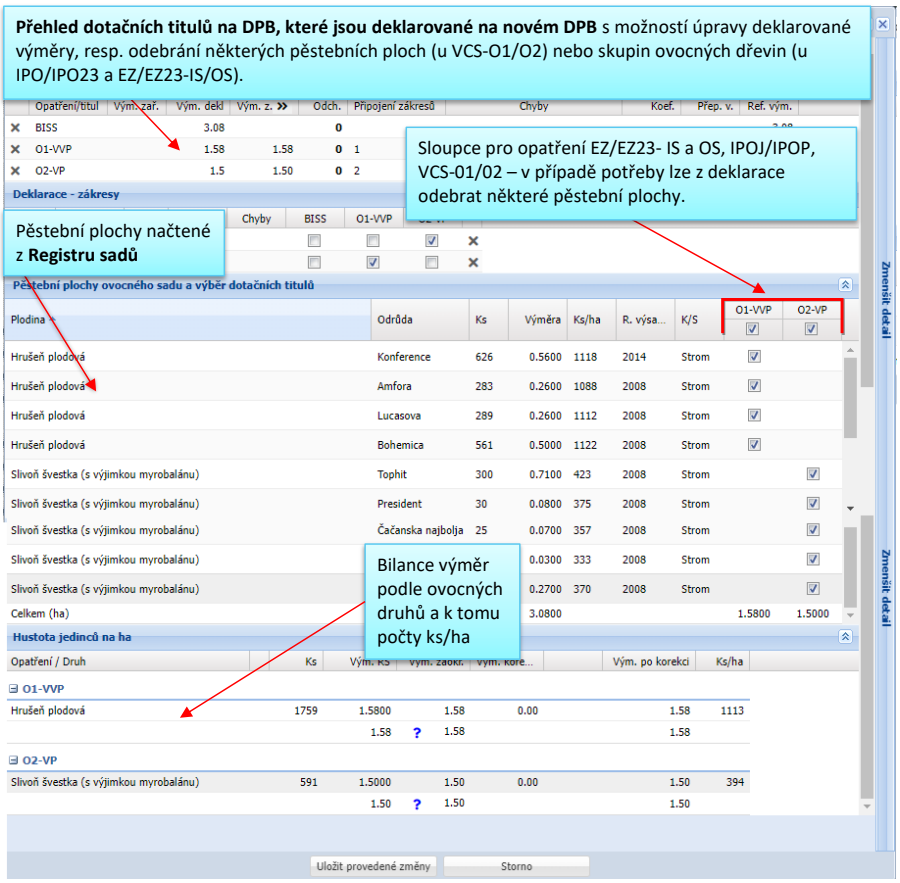

Obrázek 11: Detail DPB – kultura S

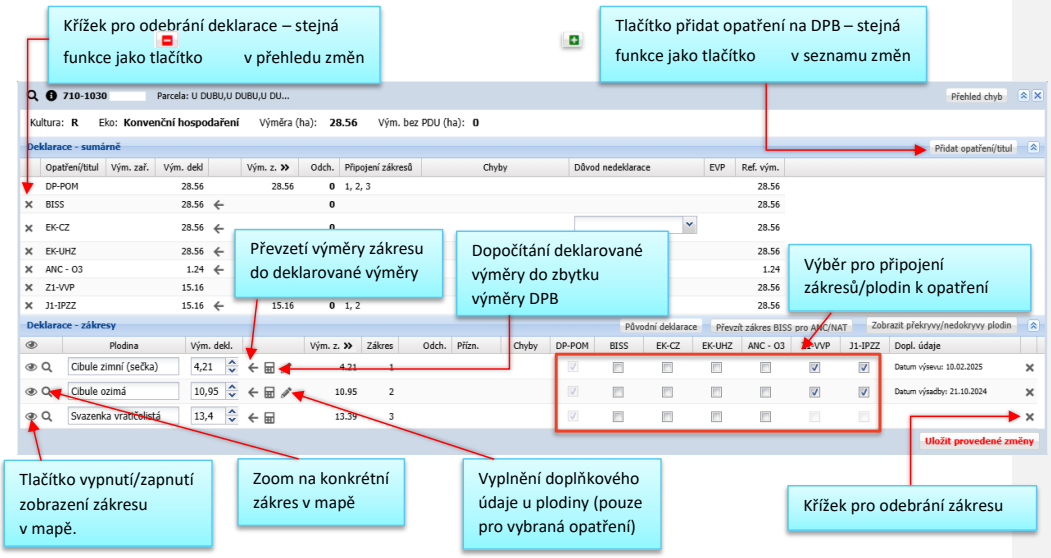

Obrázek 12: Ovládací prvky v detailu DPB

4.4 Deklarace zemědělské půdy (DZP)

Záložka „DZP k datu“ je v aplikaci zobrazena pouze do roku 2024 a **slouží pouze pro sady do roku 2024 včetně**. Od roku 2025 je nahrazena novou záložkou „DPB a plodiny k datu podání JŽ“ (viz kapitola 4.1).

Obsahuje přehled DPB, které byly uvedeny v „Deklaraci zemědělské půdy“ (dále jen „DZP“) v rámci Jednotné žádosti (dále jen „JŽ“), a dále případně DPB, které v DZP uvedené nejsou, ale v LPIS jsou vedené na daného uživatele a jsou k datu podání JŽ jsou platné.

Pokud žadatel podává JŽ v době, kdy některé DPB ještě nemá evidovány na své jméno v LPIS, protože v LPIS ještě probíhá řízení o aktualizaci, musí tyto DPB uvést v rámci DZP, i když jsou v LPIS ve stavu návrhu, případně jsou účinné DPB, ale vedené na jiného uživatele. V případě, že po dokončení řízení o aktualizaci evidence LPIS jsou předmětné DPB napsány zpětně do užívání jinému uživateli, může žadatel podat žádost o změnu JŽ a tyto DPB z DZP stáhnout. Stejně tak v situaci, kdy řízení o aktualizaci evidence LPIS žadateli zpětně k datu podání JŽ potvrdí do užívání DPB, které nebyly v původní JŽ uvedeny, je nutné tyto DPB do deklarace DZP dodatečně doplnit. Výše uvedené se týká také užívaných ZPB.

Ke změně deklarace zemědělské půdy slouží záložka „DZP k datu“. Obsah záložky ukazuje následující obrázek.

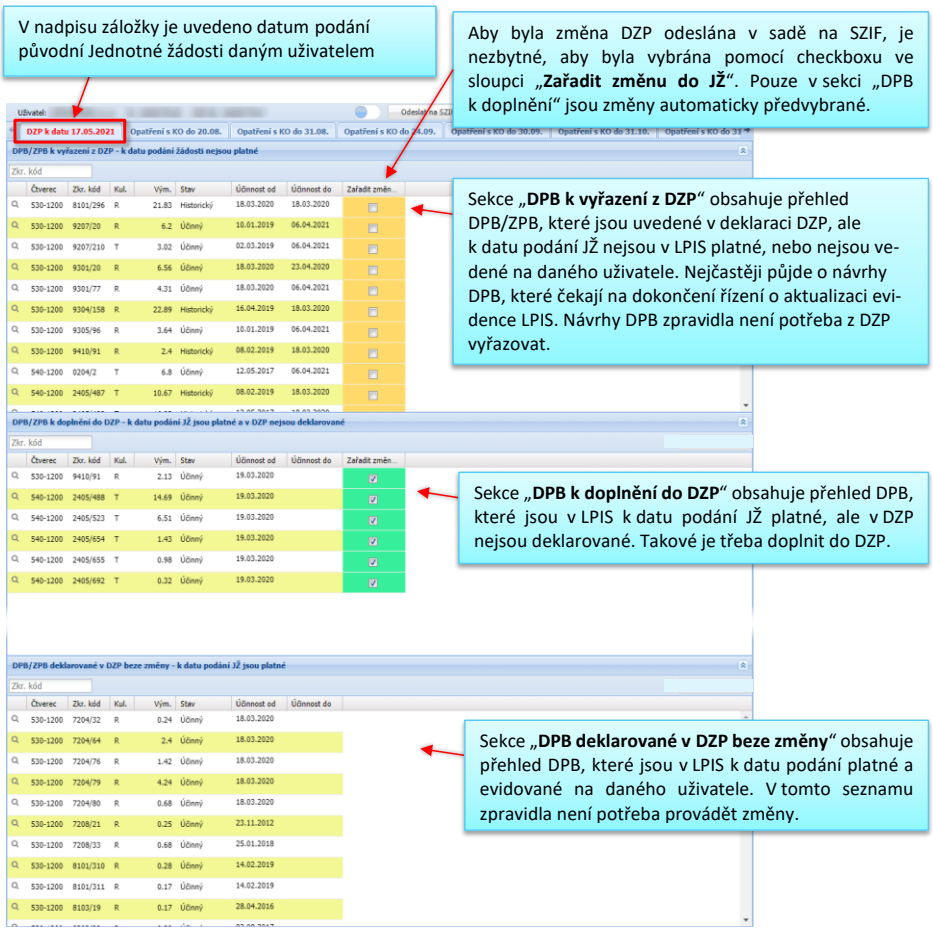

Obrázek 13: Záložka DZP k datu

4.5 Přidání DPB do opatření

Pomocí funkcionality „Přidání“ lze deklarovat jakýkoli účinný DPB uživatele do některého opatření. Tímto způsobem lze provést také změnu titulů v rámci deklarované skupiny/nadřazeného opatření, např. pokud má uživatel DPB deklarovaný do titulu EZ-ROP, může provést stažení tohoto DPB z EZ-ROP (deklaruje změnu 1:0) a současně přidá daný DPB do titulu EZ-RZB. Funkce přidání a odebrání deklarace viz bod ❺ na straně 12~~15~~. Pro navyšování a doplňování deklarací opatření platí v rámci nové aplikace změny JŽ následující seznam kontrol, které uživatele upozorní na navýšení po určeném datu.

Tabulka 1: Kontroly navýšení v rámci změn

Kód	Klasifikace	Text chyby	Popis logiky
ZT001	Vážná	DPB číslo Xxxxxx nelze přidat ani navýšit po 10.6.	V případě, že žadatel deklaruje opatření/titul nově oproti původnímu stavu po 10.6 (změny 0:1) nebo navýší v rámci změn 1:1, 1:N, N:M. Nebude posuzovat situace kontrol ZT002, ZT003. Rozhoduje datum platnosti, ke kterému je sada vztažena
ZT002	*Vážná*	*MPLL a ZNPL nelze přidat ani navýšit po 31.7.*	*V případě, že žadatel deklaruje nově nebo navýší MPLL či ZNPL po 31.7., rozhoduje datum platnosti, ke kterému je sada vztažena.* *Pozn: Kontrola se vztahuje pouze na žádosti do roku 2022 vč.*
ZT003	*Vážná*	*MPLO a ZNPO nelze přidat ani navýšit po 6.9.*	*V případě, že žadatel deklaruje nově nebo navýší MPLO či ZNPO po 6.9., rozhoduje datum platnosti, ke kterému je sada vztažena.* *Pozn: Kontrola se vztahuje pouze na žádosti do roku 2022 vč.*
ZT004	Vážná	Změnu nelze provést, protože opatření xxxx nebylo deklarováno v původní JŽ	Neuplatňuje se pro tituly EFA (u EFA to nahrazuje kontrola ZT005) a pro EZ/NEZ ZNPxx tituly. Nastaví se, pokud je v novém stavu do 10.6. deklarováno opatření xxxxx nebo titul vázaný k nadřazenému opatření xxxxx, které neexistuje v původní deklaraci. V případě VCS titulů se kontroluje existence původní deklarace daného titulu. Rozhoduje datum platnosti, ke kterému je sada vztažena, jakýkoli typ změny.
ZT005	*Vážná*	*Dle původní deklarace v JŽ nebyla ke dni podání JŽ splněna podmínka vyčlenění 5 % výměry orné půdy jako EFA. Případné navýšení deklarace EFA nebude akceptováno.*	*Základna je LPIS výměra všech dílů daného uživatele s kulturou R,U nebo G platných ke dni podání žádosti JŽ v daném roce (neberou se v úvahu ZJŽ). Výměra EFA je součet přepočítaných EFA deklarovaných výměr za daný rok (poslední platný stav v daném roce z JŽ nebo ZJŽ).* *Kontrola je spouštěna od 1.6. včetně a stanoví chybu ZT005 tehdy, když podíl výše zjištěné EFA výměry není alespoň 5% z výše zjištěného RUG základu, a to na těch změnách EFA titulů, kde došlo k navýšení výměry nebo přidání.* *Rozhoduje datum platnosti, ke kterému je sada vztažena.* *Tato chyba postihuje i případy, kdy by chtěl žadatel deklarovat deklaraci EFA zcela nově (původně nedeklaroval nic, tedy nemohl splnit 5 %).* *Pozn: Kontrola se vztahuje pouze na žádosti do roku 2022 vč.*

4.6 Přehled potvrzených změn

Záložka „Přehled potvrzení změn“ slouží k zobrazení přibližného náhledu změnové žádosti ve výsledném formuláři. Do této záložky se zobrazují pouze změny opatření, které uživatel označí jako „**Potvrzeno**“ v seznamu změn. Jednotlivé změny jsou zobrazovány po opatřeních s rozdělením na předchozí a nový stav. Ve výpisu se zároveň zobrazují chyby spojené s deklarovanými změnami v daném opatření. V případě, že není zobrazen původní stav, jedná se o situaci 0:1. Pokud není zobrazen stav nový, jedná se o situaci 1:0.

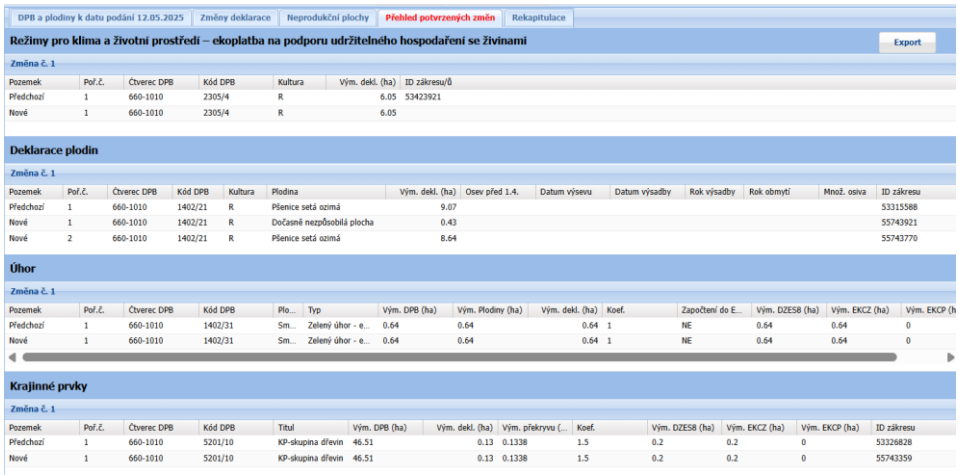

DPB a plodiny k datu podání 12.05.2025 | Změny deklarace | Neprodukční plochy | Přehled potvrzených změn | Rekapitulace

Režimy pro klima a životní prostředí – ekoplatba na podporu udržitelného hospodaření se živinami Export

Změna č. 1

Pozemek	Poř.č.	Čtverec DPB	Kód DPB	Kultura	Vým. dekl. (ha)	ID zákresu/Ů
Předchozí	1	660-1010	2305/4	R	6.05	53423921
Nové	1	660-1010	2305/4	R	6.05	

Deklarace plodin

Změna č. 1

Pozemek	Poř.č.	Čtverec DPB	Kód DPB	Kultura	Plodina	Vým. dekl. (ha)	Osev před 1.4.	Datum výsevu	Datum výsadby	Rok výsadby	Rok obmytí	Množ. osiva	ID zákresu
Předchozí	1	660-1010	1402/21	R	Pšenice setá ozimá	9.07							53315588
Nové	1	660-1010	1402/21	R	Dočasně nezpůsobilá plocha	0.43							55743921
Nové	2	660-1010	1402/21	R	Pšenice setá ozimá	8.64							55743770

Úhor

Změna č. 1

Pozemek	Poř.č.	Čtverec DPB	Kód DPB	Plo...	Typ	Vým. DPB (ha)	Vým. Plodiny (ha)	Vým. dekl. (ha)	Koef.	Započtení do E...	Vým. DZES8 (ha)	Vým. EKCZ (ha)	Vým. EKCP (h
Předchozí	1	660-1010	1402/31	Sm...	Zelený úhor - e...	0.64	0.64	0.64	1	NE	0.64	0.64	0
Nové	1	660-1010	1402/31	Sm...	Zelený úhor - e...	0.64	0.64	0.64	1	NE	0.64	0.64	0

Krajinné prvky

Změna č. 1

Pozemek	Poř.č.	Čtverec DPB	Kód DPB	Titul	Vým. DPB (ha)	Vým. dekl. (ha)	Vým. překryvu (...	Koef.	Vým. DZES8 (ha)	Vým. EKCZ (ha)	Vým. EKCP (ha)	ID zákresu
Předchozí	1	660-1010	5201/10	KP-skupina dřevin	46.51	0.13	0.1338	1.5	0.2	0.2	0	53326828
Nové	1	660-1010	5201/10	KP-skupina dřevin	46.51	0.13	0.1338	1.5	0.2	0.2	0	55743359

Obrázek 14: Ukázka přehledu potvrzených změn

4.7 Rekapitulace

Nová záložka rekapitulace slouží ke zobrazení všech přehledů, které byly k dispozici v rámci původní aplikace změny JŽ s nově přidaným přehledem původního a nového stavu deklarovaných plodin ve změnové sadě. Rekapitulace zahrnuje seznamy – ukázkový příklad viz Obrázek 15: Záložka rekapitulace:

- „Rekapitulace deklarovaných výměr“ – obsahuje přehled výměr deklarovaných opatření v původním a novém stavu
- „Diverzifikace plodin“ – obsahuje seznam deklarovaných plodin v původním a novém stavu.

Rekapitulace pro dané oddíly jsou zobrazeny jen tehdy, pokud existuje nějaký stav deklarace vázající se na daná opatření. Například pokud uživatel nemá deklarovány žádné plodiny v původním ani novém stavu, nebude mu rekapitulace DP zobrazena.

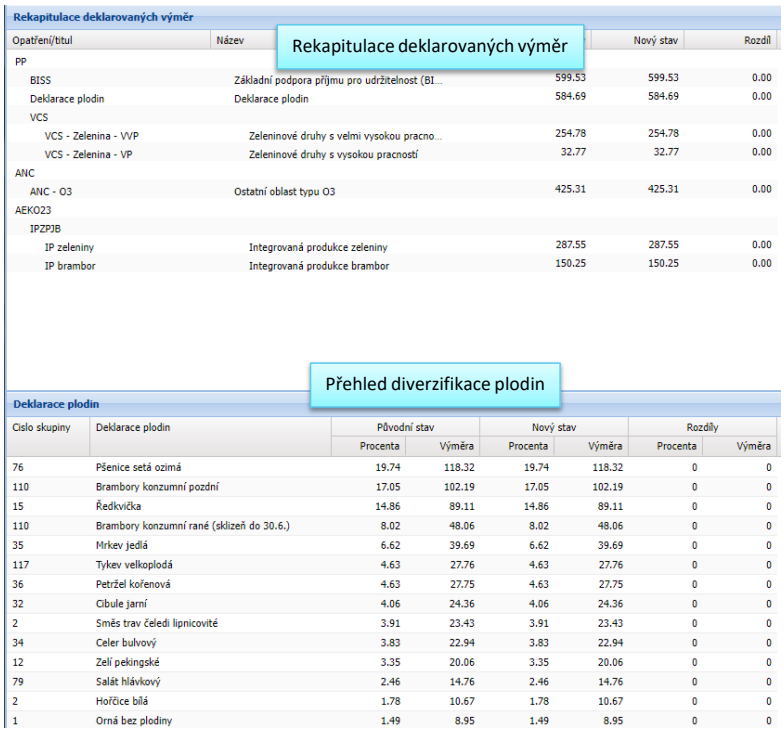

Rekapitulace deklarovaných výměr

Opatření/titul	Název		Nový stav	Rozdíl
PP				
BISS	Základní podpora příjmu pro udržitelnost (BI...	599.53	599.53	0.00
Deklarace plodin	Deklarace plodin	584.69	584.69	0.00
VCS				
VCS - Zelenina - VVP	Zeleninové druhy s velmi vysokou pracno...	254.78	254.78	0.00
VCS - Zelenina - VP	Zeleninové druhy s vysokou pracností	32.77	32.77	0.00
ANC				
ANC - O3	Ostatní oblast typu O3	425.31	425.31	0.00
AEKO23				
IPZPJB				
IP zeleniny	Integrovaná produkce zeleniny	287.55	287.55	0.00
IP brambor	Integrovaná produkce brambor	150.25	150.25	0.00

Deklarace plodin

Cislo skupiny	Deklarace plodin	Původní stav		Nový stav		Rozdíly	
		Procenta	Výměra	Procenta	Výměra	Procenta	Výměra
76	Pšenice setá ozimá	19.74	118.32	19.74	118.32	0	0
110	Brambory konzumní pozdní	17.05	102.19	17.05	102.19	0	0
15	Ředkvička	14.86	89.11	14.86	89.11	0	0
110	Brambory konzumní rané (sklizeň do 30.6.)	8.02	48.06	8.02	48.06	0	0
35	Mrkev jedlá	6.62	39.69	6.62	39.69	0	0
117	Tykev velkoplodá	4.63	27.76	4.63	27.76	0	0
36	Petržel kořenová	4.63	27.75	4.63	27.75	0	0
32	Cibule jarní	4.06	24.36	4.06	24.36	0	0
2	Směs trav čeledi lipnicovité	3.91	23.43	3.91	23.43	0	0
34	Celer bulvový	3.83	22.94	3.83	22.94	0	0
12	Zelí pekingské	3.35	20.06	3.35	20.06	0	0
79	Salát hlávkový	2.46	14.76	2.46	14.76	0	0
2	Hořčice bílá	1.78	10.67	1.78	10.67	0	0
1	Orná bez plodiny	1.49	8.95	1.49	8.95	0	0

Obrázek 15: Záložka rekapitulace

5 Kreslení v rámci předtisků změnových žádostí JŽ

V předtiscích změnových žádostí JŽ je vyžadován zákres u DPB v novém stavu za stejných podmínek jako v předtiscích jednotné žádosti, tzn., že platí následující pravidla:

Plodiny deklarované v rámci opatření DP (Diverzifikace plodin) je nutné zakreslovat pouze v případě, že na DPB je deklarována **více než 1 plodina.**

Zákresy pro dotační tituly jsou obecně vyžadovány pouze v případě, že **deklarovaná výměra je menší než výměra DPB**.

Vždy je vyžadován zákres plochy pro deklaraci **AEKO/AEKO23 Biopásy**.

Od r. 2021 jsou **vyžadovány zákresy deklarovaných titulů (peckoviny, bobuloviny, jádroviny) v rámci deklarace podopatření IPO/IPO23**, v případě, že je na DPB deklarováno více kategorií dřevin, nebo je deklarována pouze jedna kategorie dřevin, ale její výměra není rovna výměře DPB.

Od r. 2022 **žadatelé nekreslí deklarovanou plochu ANC a Natura 2000 na zemědělské půdě** (dále jen „Natura"), u kterých je způsobilá plocha vymezena průnikem zákresu DPB a příslušných podkladových vrstev. Zákresy těchto opatření se generují automaticky při odeslání sady. Pokud žadatel nechce deklarovat celou způsobilou plochu ANC/Natura, musí však zakreslení ANC/NAT plochy provést, viz postup popsaný v kap. 7.8~~7.9~~.

Povinnost zákresů kontroluje systém – pokud zákres chybí (není připojen k plodině nebo dotačnímu titulu), u DPB se objeví tvrdá chyba.

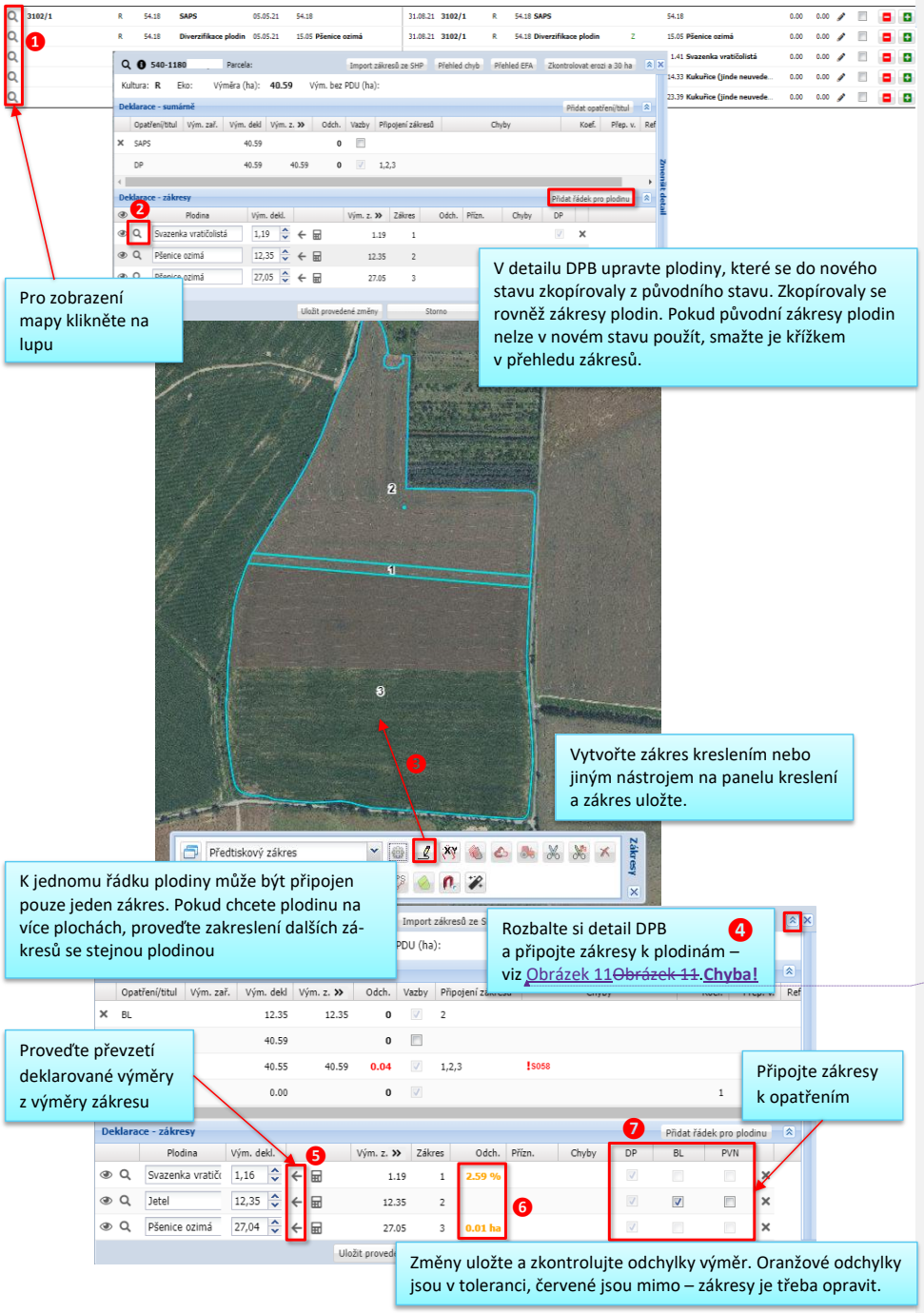

nastavil formátování: Písmo: (výchozí) +Základní text (Calibri), 10 b.

Obrázek 16: Postup zakreslení plodin

Kontroly přesnosti zákresů zůstávají zachovány dle původních podmínek: deklarovaná výměra (v rámci deklarace plodin) a výměra příslušného zákresu se může lišit v rámci těchto tolerancí:

- **Do 1 ha** včetně deklarované výměry je povolena odchylka **do 0,05 ha** včetně.
- **Od 1 do 10 ha** včetně je povolena odchylka **do 5 %** deklarované výměry.
- **Nad 10 ha** je povolená odchylka **do 0,5 ha** včetně.

Součet deklarovaných výměr plodin v rámci diverzifikace plodin musí být roven přesně výměře DPB.

U ostatních opatření je tolerována odchylka maximálně **0,1 ha** vč. ve prospěch zákresů (deklarovaná výměra smí být menší než výměra zákresů). Výměra deklarace opatření nesmí nikdy přesáhnout výměru DPB.

6 Doporučený postup přípravy sady

Doporučený postup přípravy sady pro změnovou žádost JŽ:

1. **Spusťte aplikaci Předtisky LPIS**, v přehledu sad nastavte typ předtisku „**Změnové žádosti“** a spusťte založení nové sady tlačítkem „**Založ novou sadu**“. Pokud se po založení sady automaticky neotevře okno sady, otevřete si jej kliknutím do řádku sady v přehledu sad.

2. **V okně sady si zobrazte záložku „DPB a plodiny k datu podání JŽ“** (viz Obrázek 4~~Obrázek 4~~), kde je potřeba **potvrdit výsledný stav žádosti k datu podání JŽ**. Pokud v období od data podání do okamžiku změny deklarací nastala zpětně změna, je potřeba tyto změny promítnout v rámci této záložky. Každou změnu je potřeba potvrdit zaškrtnutím checkboxu na příslušném řádku. Teprve poté pokračujte na změny deklarací.

3. **V okně sady si zobrazte záložku „Změny deklarace“** (viz obrázek 6) a **prohlédněte si změny**. Pokud jste na předchozí záložce prováděli změnu plodiny, je potřeba tuto **plodinu převzít** do změn deklarací pomocí oranžové šipečky vpravo na příslušném řádku. Tento krok je nutné provést především v případě, že se chystáte prováděn změny i neprodukčních ploch nebo jiných plodinových opatření.

   Zaměřte se především na změny,
   - jejichž výsledkem je **snížení výměry DPB** (zjistíte ve sloupci „Změna LPIS“), což jsou řádky nacházející se v přehledu *Změny deklarace* nahoře,
   - na změny, ve kterých došlo ke **změně kultury DPB**.

   U těchto změn je pravděpodobné, že vyvolávají potřebu podat změnovou žádost JŽ.

4. **Výběr změny k zařazení do změnové žádosti JŽ provedete zaškrtnutím checkboxu ve sloupci „Potvr.“** („Potvrdit“). Při potvrzení změny řádek této změny zezelená. Následně případně upravte deklaraci, například zadejte správné plodiny a další údaje v detailu DPB. Můžete to udělat i v jiném pořadí, ale dokud u změny nezaškrtnete checkbox ve sloupci „Potvrdit“, změna nebude součástí datové sady a nebude odeslána na SZIF.

   Pokud chcete některý DPB z JŽ oddeklarovat, postupujte dle bodu ❺ na straně 12~~15~~.

   Poznámky k deklaraci specifických opatření naleznete v kap. 7.

5. V případě, že došlo ke změnám na DPB a máte povinnost plnit DZES 8 případně Ekoplatbu, ověřte, zda je nutné podat změnu i na neprodukčních plochách. Přejděte na záložku „**Neprodukční plochy**“ a ověřte aktuální stav plnění DZES/Ekoplatby. Jednotlivé změny neprodukčních ploch jsou děleny po záložkách,

stejně jako v aplikaci JŽ. Ke změnám NP je přistupováno podobně, jako ke změnám deklarace. Vždy je zobrazován stav původní a stav nový. Podrobnější popis v kapitole 7.5 Deklarace neprodukčních ploch.

6. Při přípravě změn **řešte případné chyby a upozornění**, které se objeví u potomků na detailu DPB nebo v seznamu změn. **Červený vykřičník** upozorňuje na přítomnost nějaké **tvrdé chyby**, které brání odeslání sady, **oranžový vykřičník** upozorňuje na vážné chyby, které odeslání sady nebrání – více viz rozdělení chyb popsané v bodě ❻ na straně 13~~16~~. Pokuste se odstranit alespoň **všechny tvrdé chyby potvrzených změn.**

7. Připravenou sadu odešlete na *Portál farmáře SZIF* tlačítkem „**Odeslat na SZIF**“. Pokud sadu nechcete odesílat (např. nedokončili jste její přípravu a chcete se k ní později vrátit), ukončete editaci sady – jednoduše zavřete záložku prohlížeče.

8. Po odeslání sady na SZIF si otevřete v prohlížeči stránku *Portálu farmáře SZIF* a přejděte do sekce *Nová podání > Jednotná žádost a žádosti AEO, AEKO a EZ > Změny deklarací plošných opatření*. Zde stiskněte tlačítko „**Příprava podání změnové žádosti**“ a pokračujte v přípravě žádosti podle pokynů aplikace.

   Pro přechod na *Portál farmáře SZIF* můžete použít tlačítko „**Přesměrovat na PF SZIF**“, které se nachází v modré liště nad přehledem sad (viz obrázek 3).

   Po odeslání sady jsou vygenerovány systémové zákresy k deklarovaným změnám. Dále se na řádku odeslané sady v přehledu sad objeví ikonka/ikonky pro stažení mapy. Mapové přílohy jsou automaticky součástí podání žádosti v elektronické podobě, není je třeba stahovat/tisknout.

7 Deklarace specifických opatření

7.1 Pravidla pro deklarace, které se týkají ovocných sadů

- Pro deklaraci **VCS Ovoce** (PP-O1-VVP, PP-O1-VVP), **AEKO/AEKO23 IPO** a **ET/EZ23 IS/OS** platí podmínka, že DPB s kulturou S musí být spárován s Registrem sadů ÚKZÚZ na principu výměry 1:1, tzn., že výměra DPB a součet výměr pěstebních ploch z Registru sadů se musí rovnat, jinak se u DPB zobrazí tvrdá chyba a změnu nepůjde odeslat. V takovém případě je třeba kontaktovat pracovníky ÚKZÚZ a zajistit příslušnou opravu v Registru sadů.
- Do **VCS Ovoce** lze deklarovat jednotlivé pěstební plochy mladší roku 2000, přičemž platí, že průměr jedinců/ha za každý deklarovaný druh (třešeň, jabloň, …) musí být větší nebo roven příslušnému limitu (500 ks/ha jádroviny, 200 ks/ha peckoviny, 2000 ks/ha bobuloviny). Pomocí checkboxů se vybírají jednotlivé pěstební plochy (viz Obrázek 11~~Obrázek 11~~).
- U opatření **AEKO/AEKO23 IPO** lze deklarovat výměru příslušné kategorie ovocných dřevin na DPB (podle deklarovaného titulu), která splňuje příslušný limit min. počtu ks/ha (500 ks/ha jádroviny, 200 ks/ha peckoviny, 2000 ks/ha bobuloviny).
- Pro deklaraci **EZ/EZ23 IS** se vybírají celé skupiny ovocných dřevin, jednotlivou skupinu dřevin lze z EZ-IS vyřadit odtržením checkboxu v sekci „Hustota jedinců na ha“.
- Do **EZ/EZ23 OS** lze deklarovat DPB s libovolným druhem ovoce, DPB jako celek musí splňovat limit 1000 keřů nebo 100 stromů. Uživatel vybírá do deklarace celé skupiny ovocných dřevin pomocí výběru jednotlivých skupin (stromy/keře).
- Pro deklaraci **EZ KS** platí, že se nepáruje na ÚKZÚZ v registru sadů, ale DPB musí mít kulturu **J** (jiná trvalá kultura) a musí na něm být vymezen **EVP typu krajinotvorný sad.**

7.2 Rozpad opatření na potomky

V případě, že dojde k rozpadu územní změny na více potomků, dochází k dědění opatření předka na jeho potomky, a to do výše původní deklarace, nebo výměry celého potomka. Plodiny jsou na potomky děděny dle geometrického překryvu potomka s původními deklaracemi daných plodin na předkovi. Výsledkem tak můžou být zákresy plodin o menší výměře, než byly původně deklarovány, anebo v případě, že se potomek nepřekrývá s některou z deklarovaných plodin, se plodina nepřenese do nového stavu vůbec. Výměra nového stavu plodin již není automaticky přebírána z velikosti překryvového zákresu. Místo toho je vždy nastavena do maximální možné velikosti původně deklarované výměry, nebo výměry DPB. Výsledná změna pak může vypadat jako na následujícím obrázku.

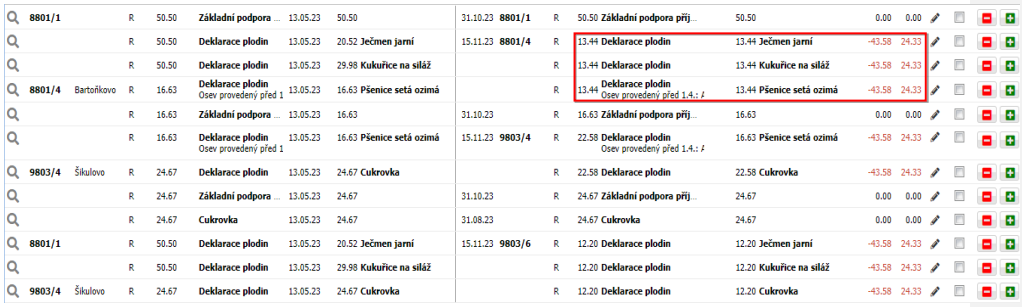

8801/1		R	50.50	Základní podpora ...	13.05.23	50.50	31.10.23	8801/1	R	50.50	Základní podpora příj...	50.50	0.00	0.00			
		R	50.50	Deklarace plodin	13.05.23	20.52 Ječmen jarní	15.11.23	8801/4	R	13.44	Deklarace plodin	13.44 Ječmen jarní	-43.58	24.33			
		R	50.50	Deklarace plodin	13.05.23	29.98 Kukuřice na siláž			R	13.44	Deklarace plodin	13.44 Kukuřice na siláž	-43.58	24.33			
8801/4	Bartoňkovo	R	16.63	Deklarace plodin Osev provedený před 1	13.05.23	16.63 Pšenice setá ozimá			R	13.44	Deklarace plodin Osev provedený před 1.4.: A	13.44 Pšenice setá ozimá	-43.58	24.33			
		R	16.63	Základní podpora ...	13.05.23	16.63	31.10.23		R	16.63	Základní podpora příj...	16.63	0.00	0.00			
		R	16.63	Deklarace plodin Osev provedený před 1	13.05.23	16.63 Pšenice setá ozimá	15.11.23	9803/4	R	22.58	Deklarace plodin Osev provedený před 1.4.: A	16.63 Pšenice setá ozimá	-43.58	24.33			
9803/4	Šikulovo	R	24.67	Deklarace plodin	13.05.23	24.67 Cukrovka			R	22.58	Deklarace plodin	22.58 Cukrovka	-43.58	24.33			
		R	24.67	Základní podpora ...	13.05.23	24.67	31.10.23		R	24.67	Základní podpora příj...	24.67	0.00	0.00			
		R	24.67	Cukrovka	13.05.23	24.67	31.08.23		R	24.67	Cukrovka	24.67	0.00	0.00			
8801/1		R	50.50	Deklarace plodin	13.05.23	20.52 Ječmen jarní	15.11.23	9803/6	R	12.20	Deklarace plodin	12.20 Ječmen jarní	-43.58	24.33			
		R	50.50	Deklarace plodin	13.05.23	29.98 Kukuřice na siláž			R	12.20	Deklarace plodin	12.20 Kukuřice na siláž	-43.58	24.33			
9803/4	Šikulovo	R	24.67	Deklarace plodin	13.05.23	24.67 Cukrovka			R	12.20	Deklarace plodin	12.20 Cukrovka	-43.58	24.33			

Obrázek 17: Příklad rozpadu územní změny s plodinami

7.3 Řešení neidentifikovaných DPB

Pokud byl v jednotné žádosti uživatele deklarován freestyle DPB, který byl původně ve stavu návrhu nebo patřil jinému uživateli, může při podání změnové žádosti ke komplikaci s identifikací tohoto dílu. Například v situacích kdy:

- K platnosti sady je DPB stále ve stavu návrh tzn. není účinný k datu platnosti sady
- Došlo ke zrušení či zamítnutí tohoto návrhu
- Výsledný uživatel DPB je jiný

Změna takového DPB bude naplněna do změnové sady jako situace 1:0, kde existuje pouze původní stav převzatý z georeplikačních dat. Na této změně bude viditelná ikona upozornění . Tuto situaci bude možné řešit stažením ze žádosti, nebo manuální identifikací za jiný DPB.

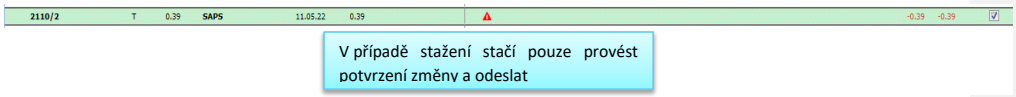

Pokud chce uživatel manuálně identifikovat DPB, klikne na ikonu trojúhelníku, v dialogu přes čtverec a zkrácený kód provede vyhledání DPB a vybere právě jeden DPB, který bude do této změny doplněn. Doplněním DPB se situace změní na 1:1.

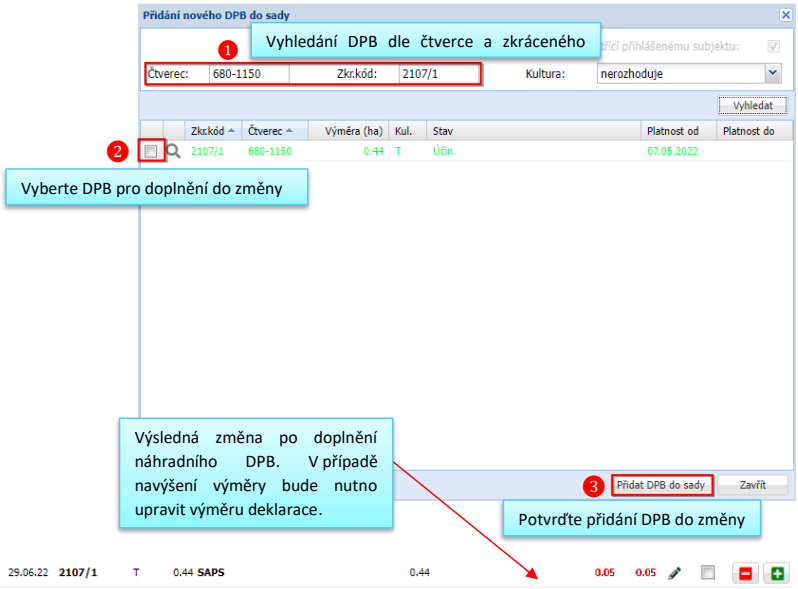

Obrázek 18: Manuální identifikace DPB

7.4 Řešení složitých změn typu M:N

U změn deklarace, kde existuje více předků, může být situace nepřehledná. Na následujícím případu bude demonstrováno, jak je možné takovou změnu řešit.

Pro všechny potomky platí dědičnost na úrovni opatření. Pokud se změna v čase dotýká daného opatření, pak bude tato změna „poděděna“ za všechny předky.

Od roku 2023 došlo k zjednodušení těchto situací, kdy dojde k prioritizaci pouze těch záznamů, které mají největší překryv s původní deklarací. Všechny ostatní „duplicitní“ záznamy jsou seřazeny až na konec skupiny a není možné s nimi operovat. Automaticky dochází k jejich vynulování, aby nedošlo k nechtěnému navyšování výměr, případně odeslání těchto změn.

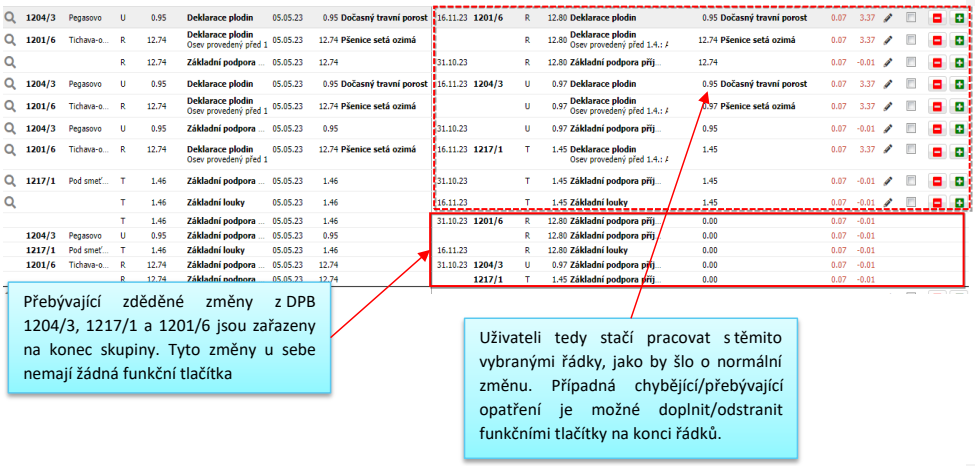

Obrázek 19: Územní změna typu M:N

V případě, že bude v rámci změny docházet k navýšení deklarované výměry opatření a navyšování již není povoleno, bude muset uživatel provést snížení deklarované výměry v rámci celé změny. Nejlepším způsobem je využít mapovou vrstvu „Geoprostorová žádost“, ze které se provede kopie zákresů na aktuálního potomka – viz příklad níže. Zde je jasně viditelná změna dvou DPB, u kterých došlo k částečnému sloučení přes neutrální plochu.

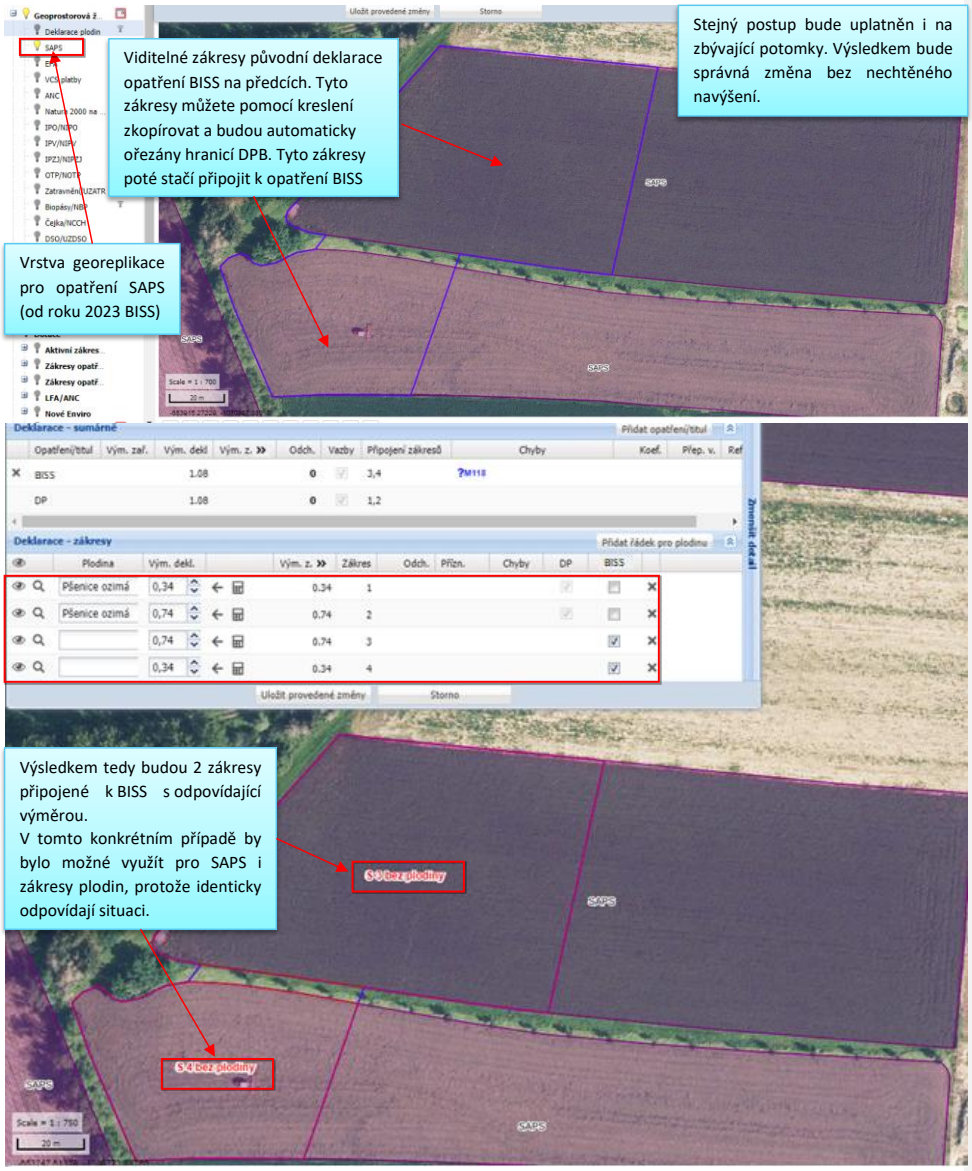

Obrázek 20: Řešení změny za pomoci mapové vrstvy georeplikací

7.5 Deklarace neprodukčních ploch

7.5.1 Kontrola bilance splnění DZES 8 a Ekoplatby

Uživatel, který v JŽ žádal o Ekoplatbu, nebo byl povinen plnit DZES 8 s deklarací neprodukčních ploch, má ve změnové žádosti viditelnou záložku „Neprodukční plochy“. Na této záložce je možné vidět bilanci původního stavu plnění DZES/Ekoplatby (levá tabulka) a stavu plnění v aktuální sadě (pravá tabulka) viz Obrázek 21: Bilance plnění % neprodukčních ploch.

Zpracování bilance je věcně odvozeno od toho v jednotných žádostech s tím rozdílem, že v JŽ existuje pouze aktuální stav. Původní stav po založení sady zůstává neměnný. Zobrazení jednotlivých sloupců opatření DZES8, Ekoplatba základní a Ekoplatba prémiová se řídí dle deklarace těchto opatření v původní JŽ. V rámci změnové žádosti není možné tyto opatření doplňovat či odebírat.

Obrázek 21: Bilance plnění % neprodukčních ploch

7.5.2 Zpracování změn neprodukčních ploch

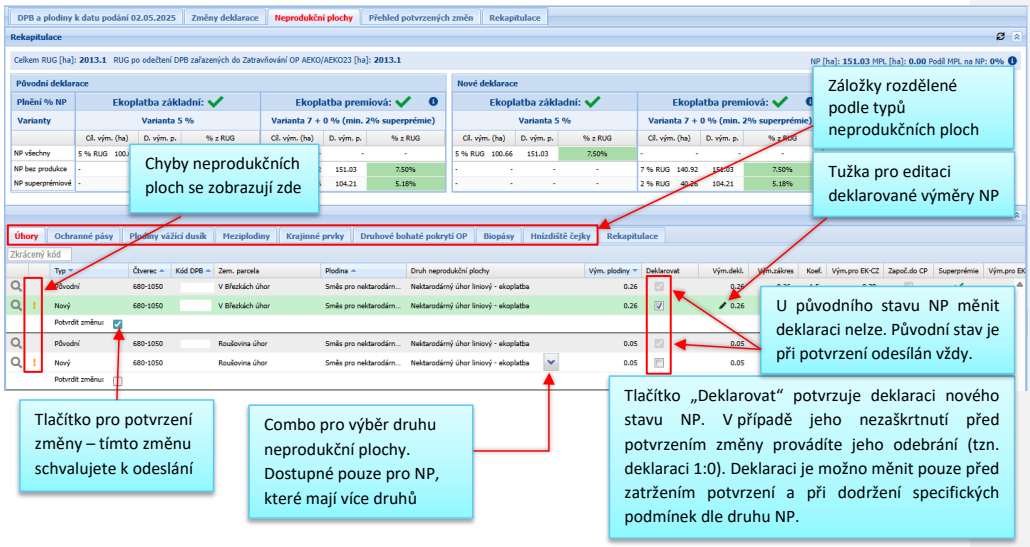

Obrázek 22: Záložka neprodukčních ploch

Změny neprodukčních ploch jsou zpracovány logikou rozdělení na původní a nový stav, podobně jako u změn deklarace. Na rozdíl od nich, je však původní a nový stav rozdělen do řádků, nikoliv do sloupců. Začátek a konec „územní“ změny na neprodukční plochy (jinak řečeno skupina změn) je vždy oddělen černými čárami v řádku.

Původní stav neprodukční plochy se objeví vždy, pokud byla neprodukční plocha součástí původní žádosti JŽ, nebo předešlé změnové žádosti. V případě, že se bude jednat o zcela nově vzniklou deklaraci NP, nebude v takovéto skupině původní stav existovat. Při potvrzení změny NP je původní stav odesílán ve změnové žádosti vždy, nelze jej změnit ani zrušit jeho deklaraci. Vždy je součástí skupiny.

Nový stav může vzniknout ve dvou situacích:

- První je geometrické zdědění z původní deklarace, kde výsledkem bude překryv původní deklarace NP a nástupnického potomka DPB. Takto vzniklá NP je vždy omezena pouze na tento překryv, nebude nikdy systémově doplňována nebo zvětšována. V případě, že k takovémuto překryvu s nástupnickým DPB vůbec nedojde, nový stav nevznikne vůbec. Uživatel tak bude ponechán pouze se stavem původním. Potvrzením této změny tak provádí deklaraci odebrání NP – neboli 1:0.

- Druhým je pak vytvoření nové neprodukční plochy z takzvaného „potenciálu“. Potenciál je vždy novým stavem NP, který prozatím není fyzicky deklarován a slouží pouze jako návrh. Tento návrh je podbarven bílou barvou a nemá vybráno pole „Deklarovat“. Stanovení a zobrazení řádku potenciálu záleží na splnění individuálních podmínek pro jednotlivé typy neprodukčních ploch. Například pro úhory, ochranné pásy a plodiny vážící dusík musí existovat deklarace vhodné plodiny na stejném DPB. Pro krajinné prvky pak výskyt EVP. Pro Druhově bohaté pokrytí OP, biopásy a hnízdiště čejky pak musí existovat deklarace příslušného opatření skupiny AEKO/23. Obecně jsou všechny tyto dílčí podmínky převzaty z jednotných žádostí a jejich chování je stejné.

7.5.3 Neprodukční plochy typu Úhor

Deklaraci změn pro neprodukční plochy typu úhor (tzn. zahrnující druhy neprod. plochy UHON-L – nektarodárný úhor liniový, UHON-NEL – nektarodárný úhor neliniový a UHOZ – zelený úhor) lze provádět na výše zmíněné záložce „Neprodukční plochy“ v podzáložce „Úhory“. Konkrétní rozvržení obrazovky změn neprodukčních ploch zobrazuje Obrázek 22: Záložka neprodukčních ploch**.**

Podmínky pro deklaraci jednotlivých druhů úhoru jsou převzaty z jednotných žádostí. Musí existovat deklarace vhodné plodiny ve změnách deklarace pro daný druh NP. Každá plodina musí mít zakreslený zákres v mapě a ke každému zákresu/plodině náleží 1 řádek neprodukční plochy. Pro započtení těchto NP do superprémie musí být splněna podmínka liniovosti a dodržení minimální vzdálenosti jednotlivých úhorů, obdobně jako v JŽ. Deklarovanou výměru jednotlivých NP je možné upravovat kliknutím na tužtičku v zeleném řádku. Konkrétní druh NP (UHOZ/UHON-L/UHON-NEL) lze pak vybrat v combo výběru na řádku nového stavu.

Změny výměr se do bilance plnění % neprod. ploch započítají až při potvrzení změny tlačítkem „Potvrdit změnu“ na konci každé skupiny. Potvrzením změny vybíráte k odeslání všechny záznamy s výběrem „Deklarovat“ v dané skupině. Potvrzené změny pak můžete kontrolovat na záložce „Přehled potvrzených změn“ stejně jako u běžných opatření. Při práci se změnami se řiďte upozorněními v barevných vykřičnících.

7.5.4 Neprodukční plochy typu Ochranné pásy

Deklaraci změn pro neprodukční plochy typu ochranný pás (tzn. zahrnující druhy ochranných pásů VODZ, VODP, DEL, ERO, SOU, OKR, KP a OCHP-ALS) lze provádět na výše zmíněné záložce „Neprodukční plochy“

v podzáložce „Ochranné pásy“. Konkrétní rozvržení obrazovky změn neprodukčních ploch zobrazuje Obrázek 22: Záložka neprodukčních ploch.

Podmínky pro deklaraci jednotlivých druhů ochranných pásů jsou převzaty z jednotných žádostí. Musí existovat deklarace vhodné plodiny ve změnách deklarace pro daný druh NP. Každá plodina musí mít zakreslený zákres v mapě a ke každému zákresu/plodině náleží 1 řádek neprodukční plochy. Druh ochranného pásu je možné vybrat v combo výběru na každém řádku nového stavu NP, přičemž je nahlíženo na vhodnost plodiny pro tyto druhy. Povinnost pokrytí ochranných pásů kolem vody zůstává stejná jako v JŽ.

7.5.5 Neprodukční plochy typu Plodiny vážící dusík

Plodiny vážící dusík jsou neprodukční plochy vázající se k plodinám, stejně jako předešlé úhory a ochranné pásy. Hlavním rozdílem je, že u PVN neexistuje více druhů NP. Při deklaraci je taktéž nahlíženo na vhodnost plodin pro tuto NP. Každá plodina musí mít zakreslený zákres v mapě a ke každému zákresu/plodině náleží 1 řádek neprodukční plochy.

7.5.6 Neprodukční plochy typu Meziplodiny

Okomentoval(a): [TO3]: Prosim zde bych si asi přál doplnit takovou tu bilanci podílu MPL v neprodplochách, co dělal Pavel tým. https://jira.o2its.cz/browse/PZMZE928-10
Nějakou větičku že to tam je a pokud to překročí, tak chyba

Zpracování záložky meziplodiny stejně jako u ostatních také vychází z konceptu původního a nového stavu. Stejně jako v JŽ, zde bylo převzato tlačítko „Přidat DPB/deklaraci mezipl.“, kterým lze přidat úplně novou deklaraci meziplodin. Pokud chcete pouze upravovat velikost nebo geometrii aktuální deklarace MPL, která již existuje, proveďte editaci zákresů v mapě. MPL je jediný druh neprodukčních ploch, které mají editovatelný, systémem generovaný zákres (modře šrafovaný s popiskem NP-MPL). MPL je zároveň jediná NP, která může mít připojených vícero zákresů. Ty se pak sčítají do výsledné výměry NP.

Nový stav MPL, který byl geometricky zděděn není možné křížkem úplně odstranit – pouze dojde k jeho oddeklaraci. Toto tlačítko použijte v případě, že chcete odeslat změnu 1:0. Pro vytvoření nové deklarace použijte tlačítko „Přidat DPB/deklaraci mezipl.“ Viz Obrázek 23: Deklarace nové NP-MPL v ZJZ.

Poznámka: Od roku 2025 systém u změnových sad, kde je deklarováno opatření EK-CZ, provádí kontrolu podílu meziplodin (MPL a MPLPOD) na celkové přepočtené výměře neprodukčních ploch. Pokud tento podíl přesáhne 60 %, zobrazí se chyba „Přepočtená dekl. výměra meziplodin (MPL a MPLPOD) přesahuje 60 % přepočtené dekl. výměry všech neprodukčních ploch.“ Chyba se zobrazuje pouze v přehledu změn.

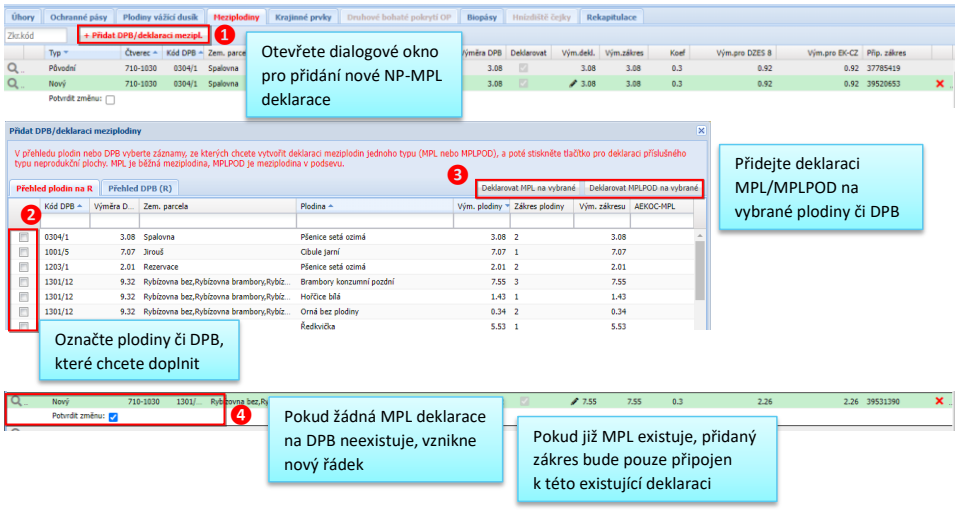

Obrázek 23: Deklarace nové NP-MPL v ZJZ

7.5.7 Neprodukční plochy typu Krajinné prvky

Na záložce neprodukčních ploch typu Krajinné prvky je možné upravit výběr EVP prvků, ze kterých se neprodukční plocha skládá. V případě, že dojde k územní změně LPIS, může některý EVP prvek z DPB zmizet. Tím může dojít k podměrečné velikosti celé neprodukční plochy, kterou by v takovém případě bylo nutné oddeklarovat (způsobem 1:0). Nebo naopak může dojít k přírůstku nového EVP prvku, který by zapříčinil nadlimitní navýšení – takovýto jednotlivý prvek můžete přidávat/odebírat dle obrázku. Editovat lze pouze nový stav neprodukční ploch. Finální změnu můžete ověřit na záložce přehledu potvrzených změn.

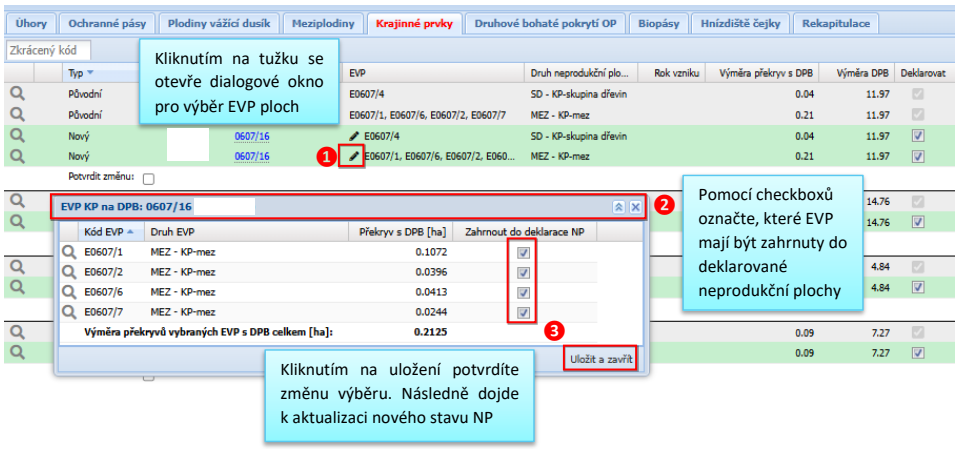

Obrázek 24: Editace EVP prvků zahrnutých v deklaraci NP

Okomentoval(a): [KP4]: Vyměnit obrázek kvůli novému sloupci Rok vzniku?

Okomentoval(a): [TO5R4]: Ano prosím můžeme

7.5.8 Neprodukční plochy typu Biopásy

Neprodukční plochy typu biopás jsou vytvářeny při založení sady stejným způsobem, jako předešlé typy neprodukčních ploch. Rozdílem je však stanovení nového potenciálu k případné nové deklaraci tohoto typu NP. Pro stanovení potenciálu je vyžadována deklarace některého z opatření AEKO/AEKO23 Biopásu na záložce „Změny deklarace“. Zároveň je vyžadována deklarace vhodné plodiny pro daný titul těchto AEKO opatření, a to včetně zakreslení zákresu plodiny v mapě. Pokud jsou tyto podmínky splněny, bude zobrazen nový řádek NP typu biopás, který je možné deklarovat checkboxem „Deklarovat“.

7.5.9 Neprodukční plochy typu DBOP a hnízdiště čejky

Pro druhy neprodukčních ploch Druhově bohaté pokrytí OP a Hnízdiště čejky jsou podobné podmínky, jako v případě biopásů v kapitole 7.5.8 výše. Na rozdíl od biopásů však není vyžadována deklarace vhodné plodiny pro AEKO titul spojený s těmito NP. Pro stanovení nového potenciálu NP-DBOP a NP-Čejka je tedy nutná pouze odpovídající deklarace na záložce „Změny deklarace“. V rámci jednoho DPB je možné mít pouze jednu deklaraci každého z těchto druhů NP.

7.6 VCS Zelenina

Pro opatření VCS Z1-VVP a Z2-VP je nutné provést vyplnění doplňkového údaje data výsevu nebo výsadby. Nastavení těchto údajů se provádí tužkou na detailu DPB na zákresu dané plodiny – viz *Obrázek 25: Zadání doplňkového údaje pro VCS zeleniny*~~*Obrázek 25: Zadání doplňkového údaje pro VCS zeleniny*~~. Aby byla zobrazena tužka pro vyplnění doplňkového údaje, musí být plodina připojena do jednoho z těchto titulů.

nastavil formátování: Písmo: Kurzíva

Poznámka: Naprosto identický postup lze uplatnit pro vyplnění doplňkového údaje pro opatření Konopí a deklaraci dřevin na kultuře D (dříve RRD).

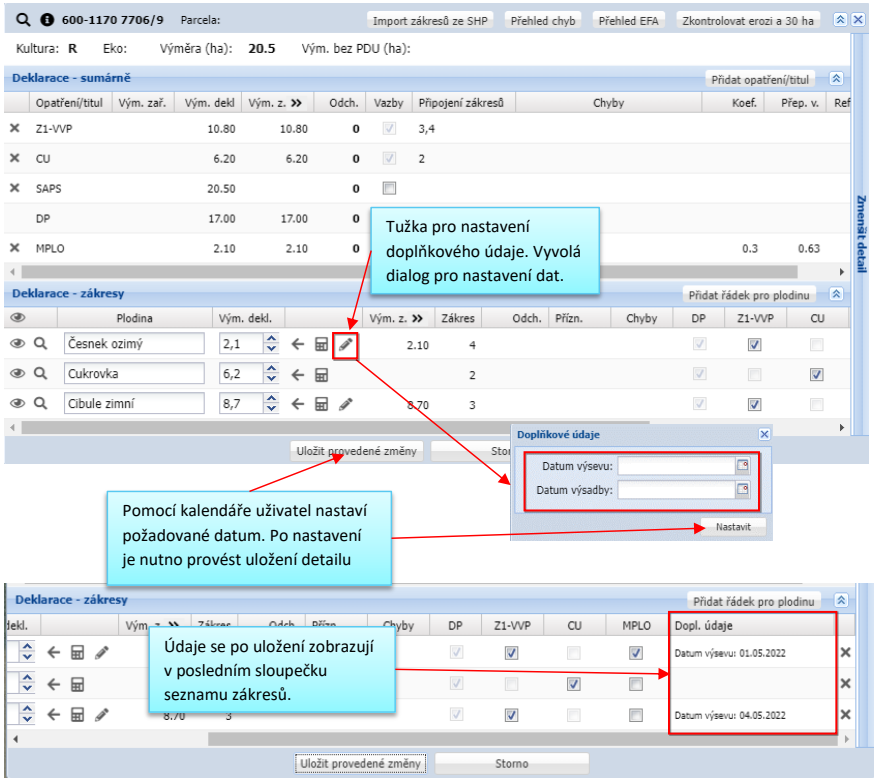

Obrázek 25: Zadání doplňkového údaje pro VCS zeleniny

7.7 AEKO/AEKO23 Ošetřování travních porostů

V deklaraci změn u AEKO/AEKO23 OTP může být vyžadován doplňkový údaj „Neposečené plochy“ – informace Ano/Ne, zda na DPB budou umístěny neposečené plochy. Tento údaj se zadává u titulů ZAKL, MVLH, MVLN, HSLH, HSLN, VYSL a je povinný, pokud byl u předka uvedený.

Pole „Neposečené plochy“ lze najít na detailu DPB v části **„Deklarace – sumárně“**. Pole není automaticky předvyplňováno, je nutné, aby ho na všech potomcích, kde je vyžadováno, vyplnil uživatel. Vyplnění údaje je ověřováno kontrolou u DPB s výše deklarovanými tituly s výměrou nad 12 hektarů.

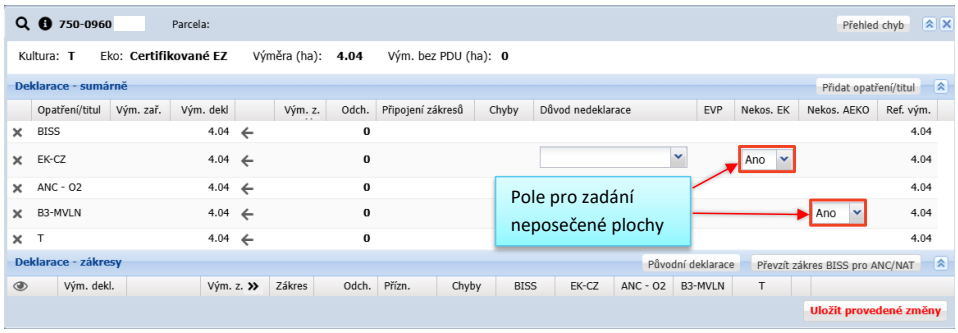

Obrázek 26~~27~~: Změna deklarace AEKO-ZAKL

Pokud se změna v rámci AEKO/AEKO23 OTP týká DPB, který se nachází z více jak 50 % své výměry ve zvláště chráněném území, je třeba u nového DPB zkontrolovat vymezení ve vrstvě ENVIRO. V případě kolizního či nevymezeného ENVIRO se u DPB zobrazí tvrdá chyba a změnu nepůjde odeslat. Pokud je třeba upravit ENVIRO vymezení, je nezbytné kontaktovat pracovníky příslušného orgánu ochrany přírody. Jestliže je vymezení správné, je nutné upravit hranice DPB.

7.8 ANC/Natura

Okomentoval(a): [KP6]: Optimalizace deklarace změny ANC - toto už je zřejmě v obrázku zohledněno z minulé aktualizace příručky. Je to tak?

Okomentoval(a): [TO7R6]: Tlačítko jo, ale teď se myslí to, že ANC zákres vyrobíme už při založení sady, ale i to ostatní v této kapitole stále platí.

Pokud žadatel nepřipojí k deklaraci opatření ANC/Natura vlastní zákres (což je v některých případech vyžadováno, viz vysvětlení níže), zákres pro každý deklarovaný titul se vygeneruje automaticky. U opatření ANC/Natura se zákres nově vytváří již při založení sady – pro každý titul ANC/Natura vznikne jeden zákres, který je propojen se správným titulem. Výměra se převezme z tohoto zákresu. Pokud dojde k navýšení oproti původní deklaraci, uživatel bude muset situaci upravit ručně. Správnost zákresu se ověřuje pomocí stávající systémové kontroly.

U opatření ANC a Natura mohou nastat dvě základní situace, které jsou popsané na obrázcích níže:

- **Postup pro kultury R, U, G, J, D a P** – Obrázek 27~~Obrázek 28~~
- **Postup pro ostatní kultury** – Obrázek 28~~Obrázek 29~~

Okomentoval(a): [KP8]: Patří sem i kultura P? V popisku u obrázku 28 totiž není. (Zde buď vymazat, nebo u obrázku doplnit.)

Okomentoval(a): [KP9R8]: Podobně popisek obrázku 9.

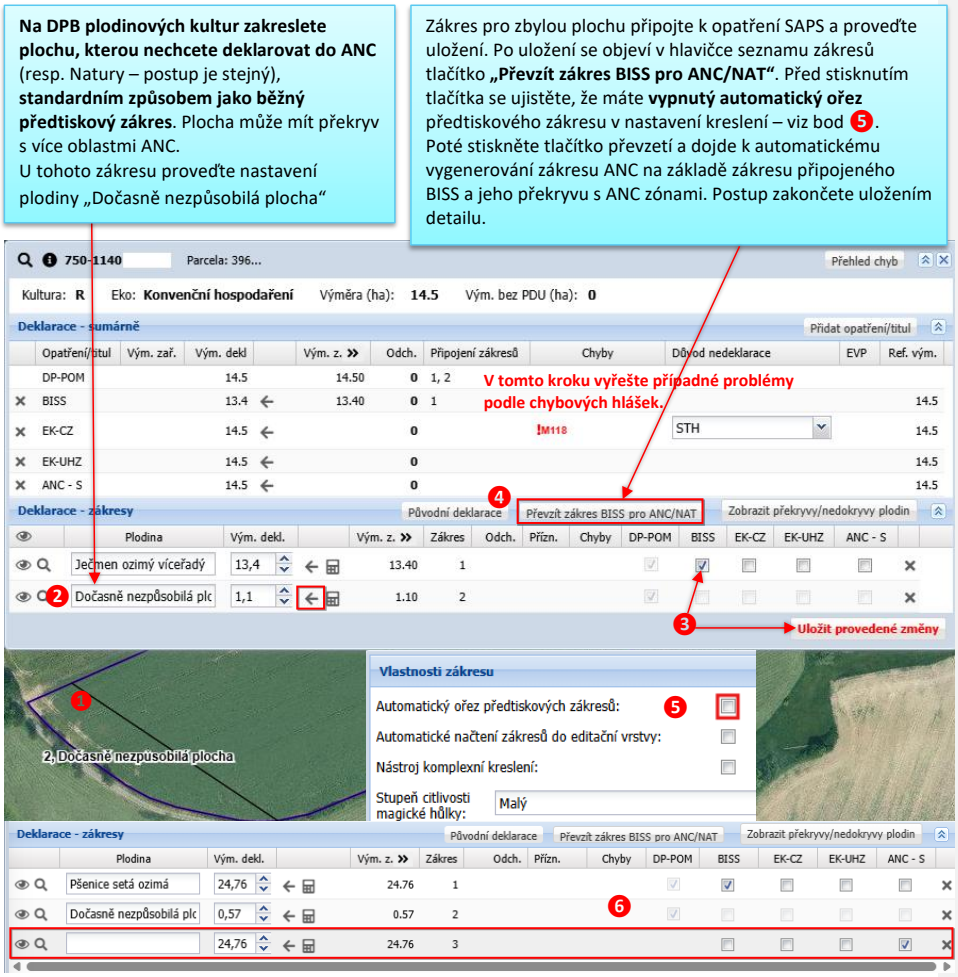

Obrázek 27~~28~~: Postup zakreslení dočasně nezpůsobilé plochy na kulturách R, U, G, J, D, P

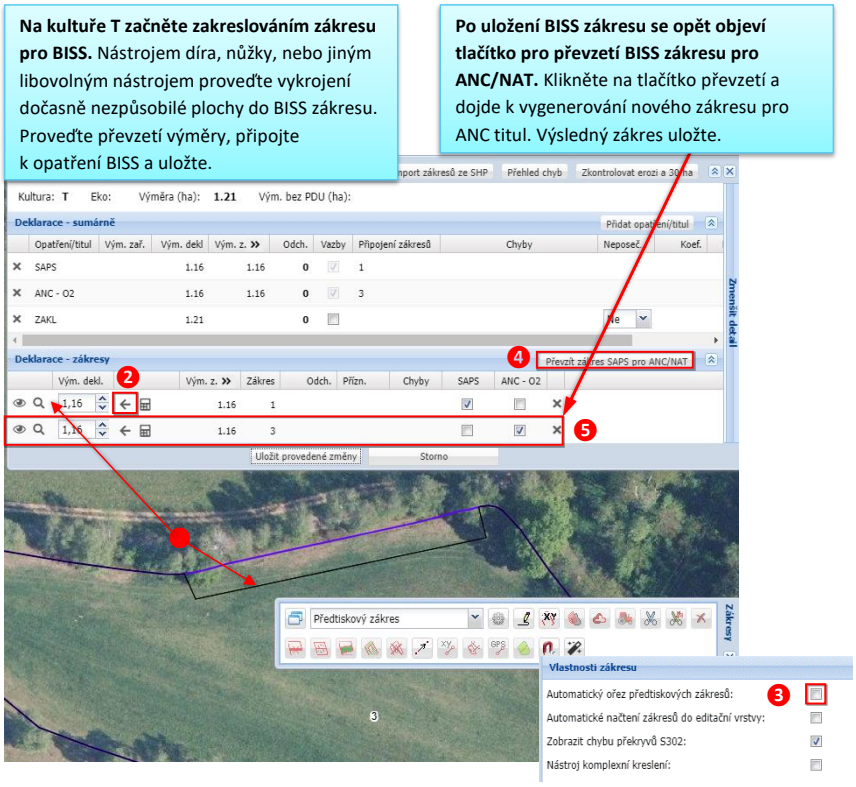

Obrázek 28~~29~~: Postup zakreslení dočasně nezpůsobilé plochy na jiných kulturách než R, U, G, J, D

7.9 Celofaremní ekoplatba – Základní (EK-CZ)

Pro opatření EK-CZ je potřeba nastavit „důvod nedeklarace“ v případě, kdy je deklarována dočasně nezpůsobilá plocha (DOCN), nebo došlo je snížení výměry EK-CZ.

Pokud je dočasně nezpůsobilá plocha deklarována již v jednotné žádosti (tzn. je zobrazena na záložce „DPB a plodiny k datu podání JŽ“), musí se ve stejné podobě objevit i v pomocné deklaraci plodin na záložce „Změny deklarací“. Zde po rozkliknutí detailu DPB je vyžadováno zadání důvodu nedeklarace.

Přílohy

Příloha č. 1: Dotační tituly řešené v rámci předtisků změnových žádostí JŽ

Níže uvedená tabulka obsahuje přehled dotačních opatření/podopatření/titulů (dále jen „opatření“), které jsou řešené v rámci změnových žádostí JŽ v aplikaci Předtisky LPIS. U každého opatření je uvedena zkratka použitá v aplikaci a v této příručce a rovněž konec kontrolního období (dále též jen „KO“) pro dané opatření. **Konec kontrolního období je důležitý mezník – změny, které se odehrají po skončení kontrolního období daného opatření, se do změnové žádosti nepromítají!**

Ve sloupci „Plod.“ jsou specifikována opatření, u kterých uživatel zadává plodiny, a ve sloupci „DÚ“ opatření, u kterých lze zadat kromě deklarované výměry také nějaké doplňkové údaje (viz vysvětlivky pod tabulkou).

Tabulka 2: Opatření řešená v rámci předtisků změnových žádostí JŽ

Opatření	Zkratka[1]	Konec KO	Plodiny	DÚ
Základní podpora příjmu pro udržitelnost (BISS)	PP-BISS	**31.10.**		
DZES8/Ekoplatba	–	–		
Ekoplatba na podporu údržby KP	EK-KP-UDR	**31.10.**		
○ Ekoplatba na podporu údržby krajinných prvků – mez	UDR-ME	**31.10.**		
○ Ekoplatba na podporu údržby krajinných prvků – mokřad	UDR-MO	**31.10.**		
○ Ekoplatba na podporu údržby krajinných prvků – příkop	UDR-PR	**31.10.**		
○ Ekoplatba na podporu údržby krajinných prvků – skupina dřevin	UDR-SD	**31.10.**		
○ Ekoplatba na podporu údržby krajinných prvků – skalka	UDR-SK	**31.10.**		
○ Ekoplatba na podporu údržby krajinných prvků – solitér	UDR-SO	**31.10.**		
○ Ekoplatba na podporu údržby krajinných prvků – stromořadí	UDR-ST	**31.10.**		
○ Ekoplatba na podporu údržby krajinných prvků – terasa	UDR-TE	**31.10.**		
○ Ekoplatba na podporu údržby krajinných prvků – travnatá údolnice	UDR-TU	**31.10.**		
Ekoplatba na podporu nových KP	EK-KP-N	**31.10.**		
○ Ekoplatba na podporu nových krajinných prvků – mez	N-ME	**31.10.**		
○ Ekoplatba na podporu nových krajinných prvků – mokřad	N-MO	**31.10.**		
○ Ekoplatba na podporu nových krajinných prvků – příkop	N-PR	**31.10.**		

[1] PP je zkratka pro přímé platby

Opatření	Zkratka[1]	Konec KO	Plodiny	DÚ
○ Ekoplatba na podporu nových krajinných prvků – skupina dřevin	N-SD	**31.10.**		
○ Ekoplatba na podporu nových krajinných prvků – skalka	N-SK	**31.10.**		
○ Ekoplatba na podporu nových krajinných prvků – solitérní dřevina	N-SO	**31.10.**		
○ Ekoplatba na podporu nových krajinných prvků – stromořadí	N-ST	**31.10.**		
○ Ekoplatba na podporu nových krajinných prvků – terasa	N-TE	**31.10.**		
○ Ekoplatba na podporu nových krajinných prvků – travnatá údolnice	N-TU	**31.10.**		
Ekoplatba – pásové střídání plodin	EK-PSP	**31.10.**		
Ekoplatba – udr. hosp. se živinami	EK-UHZ	**31.10.**		
• Neprodukční plochy – bez produkce	NPBP	**31.10.**		
○ KP-mez	MEZ	**31.10.**		
○ KP-mokřad	MOKR	**31.10.**		
○ KP-příkop	PRI	**31.10.**		
○ KP-skupina dřevin	SD	**31.10.**		
○ KP-skalka	SK	**31.10.**		
○ KP-solitérní dřevina	SO	**31.10.**		
○ KP-stromořadí	ST	**31.10.**		
○ KP-terasa	TE	**31.10.**		
○ KP-travnatá údolnice	TU	**31.10.**		
○ Ochranný pás oddělující plodiny	OCHP-DEL	**31.10.**	❶	
○ Ochranný pás plnící protierozní funkce	OCHP-ERO	**31.10.**	❶	
○ Ochranný pás – krajinný prvek	OCHP-KP	**31.10.**	❶	
○ Ozeleněný kolejový řádek	OCHP-OKR	**31.10.**	❶	
○ Ochranný pás (podél hranice DPB – souvrať)	OCHP-SOU	**31.10.**	❶	
○ Ochranný pás podél vodního toku prémiový	OCHP-VODP	**31.10.**	❶	
○ Ochranný pás podél vodního toku základní	OCHP-VODZ	**31.10.**	❶	
○ Ochranný pás – agrolesnictví	OCHP-ALS	**31.10.**	❶	
○ Nektarodárný úhor liniový – ekoplatba	UHON-L	**31.10.**	❶	
○ Nektarodárný úhor neliniový – ekoplatba	UHON-NEL	**31.10.**	❶	
○ Zelený úhor – ekoplatba	UHOZ	**31.10.**	❶	
○ Neprodukční plocha – biopás	NP-BP	**31.10.**	❶	
○ Hnízdiště čejky chocholaté	NP-CEJ	**31.10.**		
○ Druhově bohaté pokrytí orné půdy	NP-DBPOP	**31.10.**		
• Neprodukční plochy – ostatní	–	–		
○ Meziplodiny	MPL	**31.10.**		
○ Meziplodiny založené podsevem	MPLPOD	**31.10.**		
○ Plodiny vážící dusík	PVN	**31.10.**		

Opatření	Zkratka[1]	Konec KO	Plodiny	DÚ
Diverzifikace plodin (DP)	PP-DP	–	❶	①⑦⑧
Deklarace zemědělských ploch (DZP)	PP-DZP	–		
Dobrovolné podpory vázané na produkci (VCS)	–	–		
• Produkce brambor určených pro výrobu škrobu	PP-BS	**31.10.**	❶	
• Produkce ovocných druhů s velmi vysokou pracností	PP-O1-VVP	**31.8.**	❷	
• Produkce ovocných druhů s vysokou pracností	PP-O2-VP	**31.8.**	❷	
• Produkce zeleninových druhů s velmi vysokou pracností	PP-Z1-VVP	**31.8.**	❶	②
• Produkce zeleninových druhů s vysokou pracností	PP-Z2-VP	**31.8.**	❶	②
• Produkce chmele	PP-C	**20.8.**		
• Produkce cukrové řepy	PP-CU	**31.8.**	❶	
• Produkce bílkovinných plodin	PP-BL	**31.8.**	❶	
Platby pro horské oblasti a jiné oblasti s přírodními či jinými zvláštními omezeními (ANC)	–	–		
• Horská oblast typu H1	ANCEXLFA-ANC-H1	**30.9.**		
• Horská oblast typu H2	ANCEXLFA-ANC-H2	**30.9.**		
• Horská oblast typu H3	ANCEXLFA-ANC-H3	**30.9.**		
• Horská oblast typu H4	ANCEXLFA-ANC-H4	**30.9.**		
• Horská oblast typu H5	ANCEXLFA-ANC-H5	**30.9.**		
• Ostatní oblast typu O1	ANCEXLFA-ANC-O1	**30.9.**		
• Ostatní oblast typu O2	ANCEXLFA-ANC-O2	**30.9.**		
• Ostatní oblast typu O3	ANCEXLFA-ANC-O3	**30.9.**		
• Specifická oblast typu S	ANCEXLFA-ANC-S	**30.9.**		
Platby v rámci sítě Natura 2000 a podle rámcové směrnice o vodě	–	–		
• **Natura 2000 na zemědělské půdě**	NAT	–		
○ Natura na z.p. - I. zóna CHKO	NAT-IZ	**30.9.**		
○ Natura na z.p. - národní parky	NAT-NP	**30.9.**		
Agroenvironmentálně-klimatické opatření (AEKO)	–	–		
• **Ošetřování TTP**	–	–		
○ Obecná péče o extenzivní louky a pastviny	AEKO-ZAKL	**31.12.**		③
○ Suché stepní trávníky a vřesoviště	AEKO-SSTaV	**31.12.**		
○ Druhově bohaté pastviny	AEKO-DBP	**31.12.**		

Opatření	Zkratka[1]	Konec KO	Plodiny	DÚ
○ Mezofilní a vlhkomilné louky hnojené	AEKO-MVLH	**31.12.**		③
○ Mezofilní a vlhkomilné louky nehnojené	AEKO-MVLN	**31.12.**		③
○ Horské a suchomilné louky hnojené	AEKO-HSLH	**31.12.**		③
○ Horské a suchomilné louky nehnojené	AEKO-HSLN	**31.12.**		③
○ Trvale podmáčené a rašelinné louky	AEKO-PODM	**31.12.**		
○ Ochrana modrásků	AEKO-MODR	**31.12.**		
○ Ochrana chřástala polního	AEKO-CHRAS	**31.12.**		
• **Zatravňování OP**		**31.12.**		
○ Zatravňování orné půdy běžnou směsí	AEKO-ZBS	**31.12.**		
○ Zatravňování orné půdy druhově obohacenou směsí	AEKO-ZDOS	**31.12.**		
○ Zatravňování orné půdy druhově regionální směsí	AEKO-ZDRS	**31.12.**		
○ Zatravňování orné půdy podél vodního útvaru běžnou směsí	AEKO-ZBSV	**31.12.**		
○ Zatravňování orné půdy podél vodního útvaru druhově obohacenou směsí	AEKO-ZDOSV	**31.12.**		
○ Zatravňování orné půdy podél vodního útvaru druhově regionální směsí	AEKO-ZDRSV	**31.12.**		
• **Zatravňování DSO**	AEKO-DSO	**31.12.**		
• **Integrovaná produkce ovoce**	AEKO-IPO	**31.12.**	❷	
○ Jádroviny	IPOJ	**31.12.**	❷	
○ Peckoviny	IPOP	**31.12.**	❷	
○ Bobuloviny	IPOB	**31.12.**	❷	
• **Biopásy**	–	–		
○ Krmné biopásy	AEKO-KBP	**31.3. násl. roku**	❶	
○ Nektarodárné biopásy	AEKO-NBP		❶	
• **Integrovaná produkce vinné révy**	–	–		
○ Základní ochrana vinic	AEKO-ZOV	**31.12.**		
○ Nadstavbová ochrana vinic	AEKO-NOV	**31.12.**		
• **Čejka chocholatá**	AEKO-CCH	**31.12.**		
• **Integrovaná produkce zeleniny a jahodníku**	–	–		
○ IP Zeleniny	AEKO-IPZ	**31.12.**	❶	
○ IP Jahodníku	AEKO-IPJ	**31.12.**	❶	
AEKO 2023	–	–		
• **Ošetřování extenzivních TTP**	**AEKOB**	–		
○ Obecná péče o extenzivní louky a pastviny	ZAKL	**31.12.**		③
○ Mezofilní a vlhkomilné louky hnojené	MVLH	**31.12.**		
○ Mezofilní a vlhkomilné louky nehnojené	MVLN	**31.12.**		
○ Horské suchomilné louky hnojené	HSLH	**31.12.**		③
○ Horské suchomilné louky nehnojené	HSLN	**31.12.**		③
○ Trvale podmáčené a rašelinné louky	TPRL	**31.12.**		③

Opatření	Zkratka[1]	Konec KO	Plodiny	DÚ
○ Ochrana modrásků	MODR	**31.12.**		③
○ Ochrana chřástala polního	CHRAS	**31.12.**		
○ Suché stepní trávníky a vřesoviště	SSTV	**31.12.**		
○ Málo úživné pastviny	MUP	**31.12.**		
○ Druhově bohaté pastviny	DBP	**31.12.**		
○ Platba na výsledek	VYSL	**31.12.**		③
• **AEKO Zatravňování orné půdy**	**AEKOA**	–		
○ Zatravňování orné půdy – běžná směs	Zatravňování OP BS	**31.12.**		
○ Zatravňování orné půdy – druhově bohatá směs	Zatravňování OP DS	**31.12.**		
○ Zatravňování orné půdy – regionální směs	Zatravňování OP RS	**31.12.**		
○ Zatravňování podél vodního toku – běžná směs	Zatravňování OP voda BS	**31.12.**		
○ Zatravňování podél vodního toku – druhově bohatá směs	Zatravňování OP voda DS	**31.12.**		
○ Zatravňování podél vodního toku – regionální směs	Zatravňování OP voda RS	**31.12.**		
○ Zatravňování infiltračních oblastí	Zatravňování infiltrace	**31.12.**		
○ Zatravňování drah soustředěného odtoku	Zatravňování DSO	**31.12.**		
• **AEKO Integrovaná produkce ovoce**	**AEKOH**	–		
○ IPO bobuloviny	H1-BOB	**31.12.**	❷	
○ IPO jádroviny	H2-JAD	**31.12.**	❷	
○ IPO peckoviny	H3-PEC	**31.12.**	❷	
• **AEKO Biopásy**	**AEKOE**	–		
○ Krmné biopásy	E1-KBP	**31.3. násl. roku**	❶	
○ Nektarodárné biopásy	E2-NBP		❶	
○ Kombinované biopásy	E3-KOBP		❶	
• **AEKO Integrovaná produkce révy vinné**	**AEKOI**	–		
○ IPV základ	I1-IPVZ	**31.12.**		
○ IPV nadstavba	I2-IPVN	**31.12.**		
○ IPV doplňková platba	I3-IPVDP	**31.12.**		
• **AEKO Ochrana čejky chocholaté**	**AEKOF**	**31.12.**	❶	
• **AEKO Krajinotvorné sady**	**AEKOD**			
• **AEKO Druhově bohaté pokrytí orné půdy**	**AEKOG**	**31.12.**	❶	
• **AEKO Meziplodiny**	**AEKOC**			
○ MPL struktura půdy	C1-MPLZS			
○ MPL utužení půdy	C2-MPLUP			

Opatření	Zkratka[1]	Konec KO	Plodiny	DÚ
• **AEKO Integrovaná produkce zeleniny, víceletých produkčních plodin, jahodníku a brambor**	**AEKOJ**	–		
○ IP zeleniny	J1-IPZZ	**31.12.**	❶	
○ IP víceletých produkčních plodin	J2-IPZP	**31.12.**	❶	
○ IP jahodníku	J3-IPZJ	**31.12.**	❶	
○ IP brambor	J4-IPZB	**31.12.**	❶	
○ IP raných brambor	J5-IPZRB	**31.12.**	❶	
• **AEKO Omezení používání pesticidů v OPVZ na orné půdě**	**AEKOK**			
○ VN Římov	K1-VNR	**31.12.**		
○ VN Švihov	K2-VNS	**31.12.**		
○ VN Vrchlice	K3-VNV	**31.12.**		
○ VN Opatovice	K4-VNO	**31.12.**		
Ekologické zemědělství 2015–2020 (EZ)	–	–		
• **Ekologické zemědělství**	–	–		
○ EZ – travní porosty, PO – travní porosty	EZ-T, PO-T	**31.12.**		
○ EZ – tráva na orné, PO – tráva na orné	EZ-RT, PO-RT	**31.12.**		
○ EZ – ostatní plodiny, PO – ostatní plodiny	EZ-ROP, PO-ROP	**31.12.**		
○ EZ – jahodník, PO – jahodník	EZ-RJ, PO-RJ	**31.12.**	❶	
○ EZ – trávy na semeno, PO – trávy na semeno	EZ-RTS, PO-RTS	**31.12.**		
○ EZ – zelenina a spec. byliny, PO – zelenina a spec. byliny	EZ-RZB, PO-RZB	**31.12.**		
○ EZ – intenzivní sady, PO – intenzivní sady	EZ-IS, PO-IS	**31.12.**	❷	
○ EZ – ostatní sady, PO – ostatní sady	EZ-OS, PO-OS	**31.12.**	❷	
○ EZ – krajinotvorné sady, PO – krajinotvorné sady	EZ-KS, PO-KS	**31.12.**		
○ EZ – vinice, PO – vinice	EZ-V, PO-V	**31.12.**		
○ EZ – chmelnice, PO – chmelnice	EZ-C, PO-C	**31.12.**		
○ EZ – úhor, PO – úhor	EZ-RU, PO-RU	**31.12.**		
Ekologické zemědělství 2023+	–	–		
• **Ekologické zemědělství**	–	–		
○ EZ – chmelnice (C)	C	**31.12.**		
○ EZ – travní porost na orné půdě (G)	G	**31.12.**		
○ EZ – intenzivní sady (IS)	IS	**31.12.**	❷	
○ EZ – ostatní sady (OS)	OS	**31.12.**	❷	
○ EZ – jahodník (RJ)	RJ	**31.12.**		
○ EZ – ostatní plodiny (ROP)	ROP	**31.12.**	❶	
○ EZ – trávy na semeno (RTS)	RTS	**31.12.**		
○ EZ – víceleté pícniny (RVP)	RVP	**31.12.**	❶	
○ EZ – zelenina a speciální byliny (RZB)	RZB	**31.12.**	❶	
○ EZ – travní porosty (T)	T	**31.12.**		
○ EZ – vinice (V)	V	**31.12.**		⑥

Opatření	Zkratka[1]	Konec KO	Plodiny	DÚ
Konopí (KON)	KON	**31.12.**	❶	⑤

Vysvětlivky ke sloupci „Plodiny“:

❶ U těchto opatření musí uživatel v detailu DPB zadat plodiny.

❷ Plodiny (ovocné dřeviny) jsou k DPB automaticky načteny z Registru sadů ÚKZÚZ.

Vysvětlivky ke sloupci „DÚ“ (doplňkové údaje):

① RRD: u jednotlivých dřevin se zadává rok výsadby a nepovinně rok obmýtí.

② PP-Z1-VVP, PP-Z2-VP: u jednotlivých plodin je třeba zadat datum výsevu nebo výsadby

③ AEKO-ZAKL, AEKO-MVLH, AEKO-MVLN, AEKO-HSLH, AEKO-HSLN, AEKO-VYSL: zadává se závazek ponechat neposečené plochy – vždy u potomků DPB, u kterých byla tato informace v JŽ uvedena (viz kap. 7.7~~7.8~~).

⑤ KON: u jednotlivých plodin se zadává množství osiva v kg.

⑥ EZ-V: zadává se doplňková platba za pokrytí meziřadí.

⑦ Vědecký účel

⑧ Odrůda máku

Okomentoval(a): [KP10]: Vědecký účel - je to omezeno přes tituly a opatření? Kam to doplnit v tabulce výše?

Okomentoval(a): [TO11R10]: Vědecký účel je obecná věc plodiny, tzn patří k DP opatření

Okomentoval(a): [KP12]: Odrůda máku je DÚ, ale váže se k plodině. Kam to v tabulce doplnit?

Okomentoval(a): [TO13R12]: Opět určtiě k DP

Seznam zkratek

Zkratka	Význam zkratky
AEKO	Agroenvironmentálně-klimatická opatření (opatření Programu rozvoje venkova na období 2014-2020)
ANC	Platby pro horské oblasti a jiné oblasti s přírodními či jinými zvláštními omezeními
CC	Cross Compliance
DBOP	Druhově bohaté pokrytí orné půdy
DP	Diverzifikace plodin
DPB	Díl půdního bloku
DSO	Zatravňování drah soustředěného odtoku (součást AEKO)
DZES	Dobrý zemědělský a environmentální stav půdy
EFA/EFAS	Ecological Focus Area – plocha/plochy vyhrazené v ekologickém zájmu
EZ	Ekologické zemědělství
EZ-IS	Intenzivní sady (součást opatření EZ)
EZ-OS	Ostatní sady (součást opatření EZ)
EZ-KS	Krajinotvorné sady (součást opatření EZ)
IPJ	Podopatření integrovaná produkce jahodníku (součást AEKO)
IPO	Integrovaná produkce ovoce (součást AEKO)
IPZ	Podopatření integrovaná produkce zeleniny (součást AEKO)
IPZJ	Integrovaná produkce zeleniny a jahodníku
IS SZIF	Informační systém Státního zemědělského intervenčního fondu
KO	Kontrolní období
KP	Krajinný prvek
Kultura B	Rybník
Kultura C	Chmelnice
Kultura D	Rychle rostoucí dřeviny pěstované ve výmladkových plantážích
Kultura G	Travní porost (na orné půdě)
Kultura J	Jiná trvalá kultura
Kultura K	Školka
Kultura L	Zalesněná půda
Kultura M	Mimoprodukční plocha
Kultura O	Jiná kultura
Kultura P	Plocha s víceletými produkčními plodinami
Kultura R	Standardní orná půda
Kultura S	Ovocný sad
Kultura T	Trvalý travní porost
Kultura U	Úhor
Kultura V	Vinice
LES	Zalesnění
LPIS	Land parcel identification system – Registr půdy
MEZ	Mez
MPL	Meziplodiny
MZe	Ministerstvo zemědělství
NAEKO	Navazující závazky AEKO
N/AEKO	Navazující závazky AEKO i původní 5leté závazky AEKO
NATURA	Oblasti vymezené v souladu se směrnicemi 92/43/EHS a 2009/147/ES (směrnice o stanovištích a o ochraně volně žijících ptáků)
NEZ	Navazující závazky v rámci opatření Ekologické zemědělství
N/EZ	Navazující závazky EZ i původní 5leté závazky EZ

Zkratka	Význam zkratky
NV AEKO	Nařízení vlády č. 75/2015 Sb., o podmínkách provádění agroenvironmentálně-klimatických opatření, v platném znění
NV EZ	Nařízení vlády č. 76/2015 Sb., o podmínkách provádění opatření ekologické zemědělství, v platném znění
NV PP	Nařízení vlády č. 50/2015 Sb., o stanovení některých podmínek poskytování přímých plateb zemědělcům, v platném znění
NP	Neprodukční plochy deklarované v rámci DZES 8 a ekoplatby
O1	Ovocné druhy s velmi vysokou pracností
O2	Ovocné druhy s vysokou pracností
OCHP	Ochranný pás (podél hranice)
OCHP-V	Ochranný pás (vnitřní)
OOP	Orgán ochrany přírody
PF SZIF	Portál farmáře SZIF
PP	Přímé platby
PPO	Platby pro přechodně podporované oblasti s přírodním omezením
PŘI	Příkop
PROZ	Pravomocné rozhodnutí o zařazení
PVN	Plochy s plodinami, které vážou dusík
PVP	Přechodná vnitrostátní podpora
PZ	Požadavek na změnu
RJ	Pěstování jahodníku (součást opatření EZ)
ROP	Pěstování ostatních plodin (součást opatření EZ)
RRD	Rychle rostoucí dřeviny
RTS	Pěstování trav na semeno (součást opatření EZ)
RVP	Pěstování víceletých pícnin na orné půdě
RZB	Pěstování zeleniny nebo speciálních bylin na orné půdě (součást opatření EZ)
SD	Skupina dřevin
SO	Solitérní dřevina
SOU	Souvrať
STR	Stromořadí
SZIF	Státní zemědělský intervenční fond
TE	Terasa
TU	Travnatá údolnice
UHOZ	Úhor s porostem
VCS	Dobrovolná podpora vázaná na produkci
VDJ	Velká dobytčí jednotka (1 VDJ = 500 kg)
VP	Vysoká pracnost
VVP	Velmi vysoká pracnost
Z1	Zeleninové druhy s velmi vysokou pracností
Z2	Zeleninové druhy s vysokou pracností
ZDBS	Zatravňování orné půdy druhově bohatou směsí (součást AEKO)
ZCHÚ	Zvláště chráněná území
ZNP	Zlepšující netržní plodiny