



28. I. 2025  
KPOV  
MZe, Praha

MINISTERSTVO ZEMĚDĚLSTVÍ

# STAV PŘÍPRAVY AKTUALIZACE PLÁNŮ POVODÍ

MGR. LADISLAV FAIGL

---



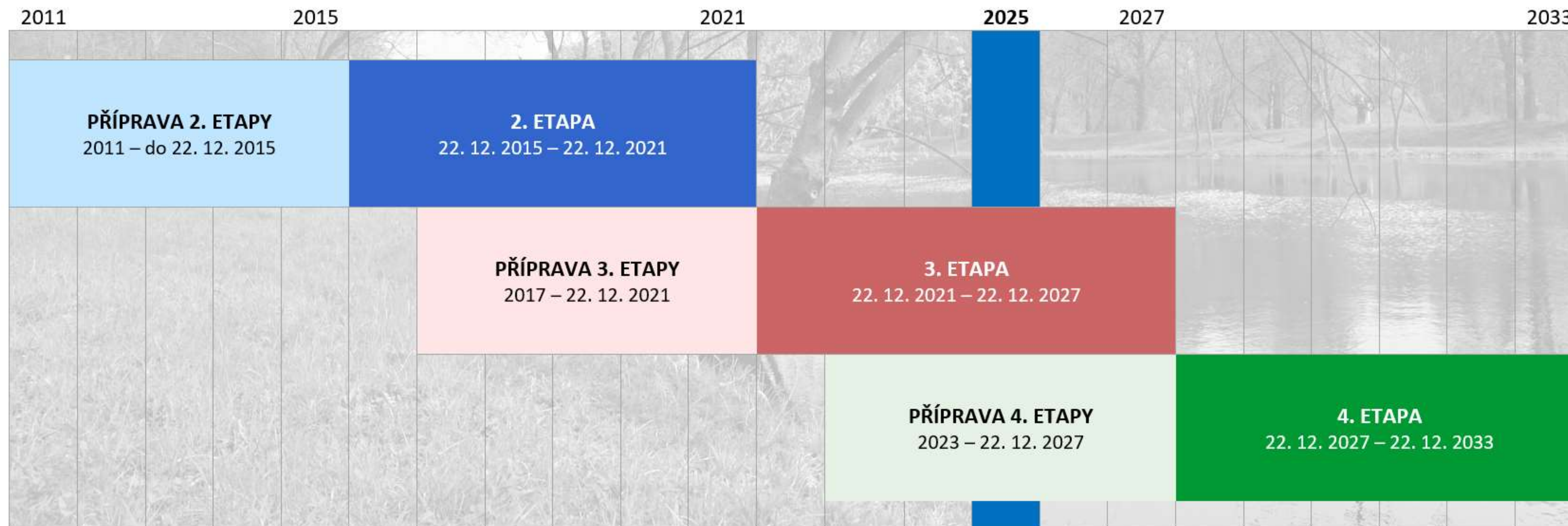


## OBSAH

- NOVÁ VYHLÁŠKA O PLÁNECH POVODÍ A PLÁNECH PRO ZVLÁDÁNÍ POVODŇOVÝCH RIZIK
- METODICKÁ PODPORA PROCESU PLÁNOVÁNÍ V OBLASTI VOD
- ČASOVÝ PLÁN A PROGRAM PRACÍ PRO 4. PLÁNOVACÍ OBDOBÍ
- VEŘEJNÁ ZAKÁZKA – AKTUALIZACE NPP



# ETAPY PLÁNOVÁNÍ V OBLASTI VOD



Termíny vyplývající z § 25 vodního zákona pro přípravu 4. plánovacího období:

- do 22. 12. 2024 – návrh časového plánu a programu prací pro zpracování plánů povodí a plánů pro zvládání povodňových rizik,
- do 22. 12. 2025 – návrh předběžného přehledu významných problémů nakládání s vodami zjištěných v povodí,
- do 22. 12. 2026 – návrh plánů povodí a plánů pro zvládání povodňových rizik.



# NOVÁ VYHLÁŠKA O PLÁNECH POVODÍ A PLÁNECH PRO ZVLÁDÁNÍ POVODŇOVÝCH RIZIK

- Dne 1. 3. 2023 nabyla účinnost nová vyhláška č. 50/2023 Sb., o plánech povodí a plánech pro zvládání povodňových rizik.
- Z důvodu velkého množství změn bylo přistoupeno k vydání nové vyhlášky a zrušení vyhlášky č. 24/2011 Sb., ve znění pozdějších předpisů.
- Důvody novelizace
  - Transpozice čl. 8 směrnice (EU) 2020/2184 o jakosti vody určené k lidské spotřebě (tj. posouzení a řízení rizik částí povodí souvisejících s místy odběru vody určené k lidské spotřebě).
  - Zohlednění zkušeností z minulých plánovacích období a přípravy třetího plánovacího období.
- Hlavní změny
  - Rozčlenění vyhlášky na jednotlivé „hlavy“ a oddělení plánování podle Rámcové směrnice o vodách a Povodňové směrnice.
  - Začlenění posuzování a řízení rizik částí povodí souvisejících s místy odběru vody určené k lidské spotřebě do plánů dílčích povodí (PDP).
  - Zakotvení dokumentací oblastí s významnými povodňovými riziky do PDP.

Strana 562

Sbírka zákonů č. 50 / 2023

Částka 30

50

VYHLÁŠKA

ze dne 22. února 2023

o plánech povodí a plánech pro zvládání povodňových rizik

Ministerstvo zemědělství a Ministerstvo životního prostředí stanoví podle § 25 odst. 2 a § 26 odst. 2 zákona č. 254/2001 Sb., o vodách a o změně některých zákonů (vodní zákon), ve znění pozdějších předpisů:

ČÁST PRVNÍ

ÚVODNÍ USTANOVENÍ

§ 1

Předmět úpravy

Tato vyhláška zpracovává příslušné předpisy Evropské unie<sup>1)</sup> a upravuje

- obsah a způsob zpracování plánů povodí a plánů pro zvládání povodňových rizik,
- obsah základních a doplňkových opatření pro ochranu vod podle § 23a vodního zákona,
- podrobnosti etap zpracování návrhů plánů podle písmene a),
- způsob a formu zpracování předběžného vyhodnocení povodňových rizik,
- způsob stanovení oblastí s významným povodňovým rizikem,
- obsah a způsob zpracování map povodňového

nebezpečí, map povodňových rizik a formy jejich zveřejnění a

- způsob zpřístupnění přípravných prací, návrhů plánů povodí a návrhů plánů pro zvládání povodňových rizik pro aktivní zapojení uživatelů vody a veřejnosti.

§ 2

Vymezení pojmů

Pro účely této vyhlášky se rozumí

- vodohospodářskými službami veškeré činnosti, které pro fyzické nebo právnické osoby zajišťují odběr, vzdouvání a akumulaci povrchových nebo podzemních vod a jejich následnou úpravu a distribuci, nebo odvádění a čištění odpadních vod s následným vypouštěním do povrchových vod,
- rizikovým útvarem podzemních vod útvar podzemních vod, kde je riziko, že nebude dosaženo dobrého chemického nebo kvantitativního stavu,
- částí povodí související s místy odběru vody k lidské spotřebě ochranné pásmo vodního zdroje podle § 30 odst. 1 vodního zákona nebo část vodního útvaru nebo útvar povrchové nebo podzemní vody anebo útvary povrchové vody,

<sup>1)</sup> Směrnice Evropského parlamentu a Rady 2000/60/ES ze dne 23. října 2000, kterou se stanoví rámec pro činnost Společenství v oblasti vodní politiky.

Směrnice Evropského parlamentu a Rady 2006/118/ES ze dne 12. prosince 2006 o ochraně podzemních vod před znečištěním a zhoršováním stavu.

Směrnice Evropského parlamentu a Rady 2007/60/ES ze dne 23. října 2007 o vyhodnocování a zvládání povodňových rizik.

Směrnice Evropského parlamentu a Rady (EU) 2020/2184 ze dne 16. prosince 2020 o jakosti vody určené k lidské spotřebě.

Směrnice Evropského parlamentu a Rady 2009/31/ES ze dne 23. dubna 2009 o geologickém ukládání oxidu uhličitého a o změně směrnice Rady 85/337/EHS, směrnice Evropského parlamentu a Rady 2000/60/ES, 2001/80/ES, 2004/35/ES, 2006/12/ES a 2008/1/ES a nařízení (ES) č. 1013/2006.

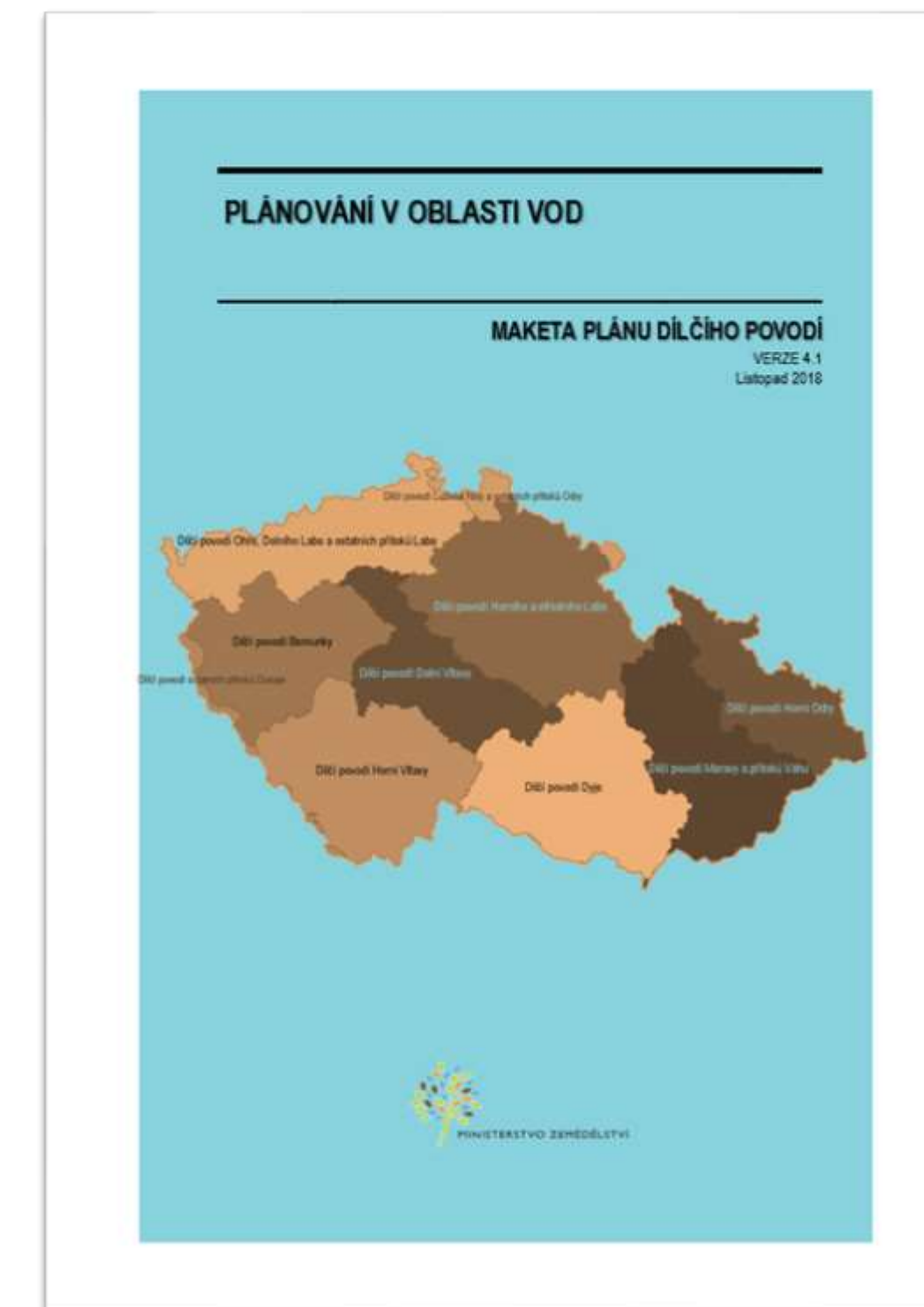
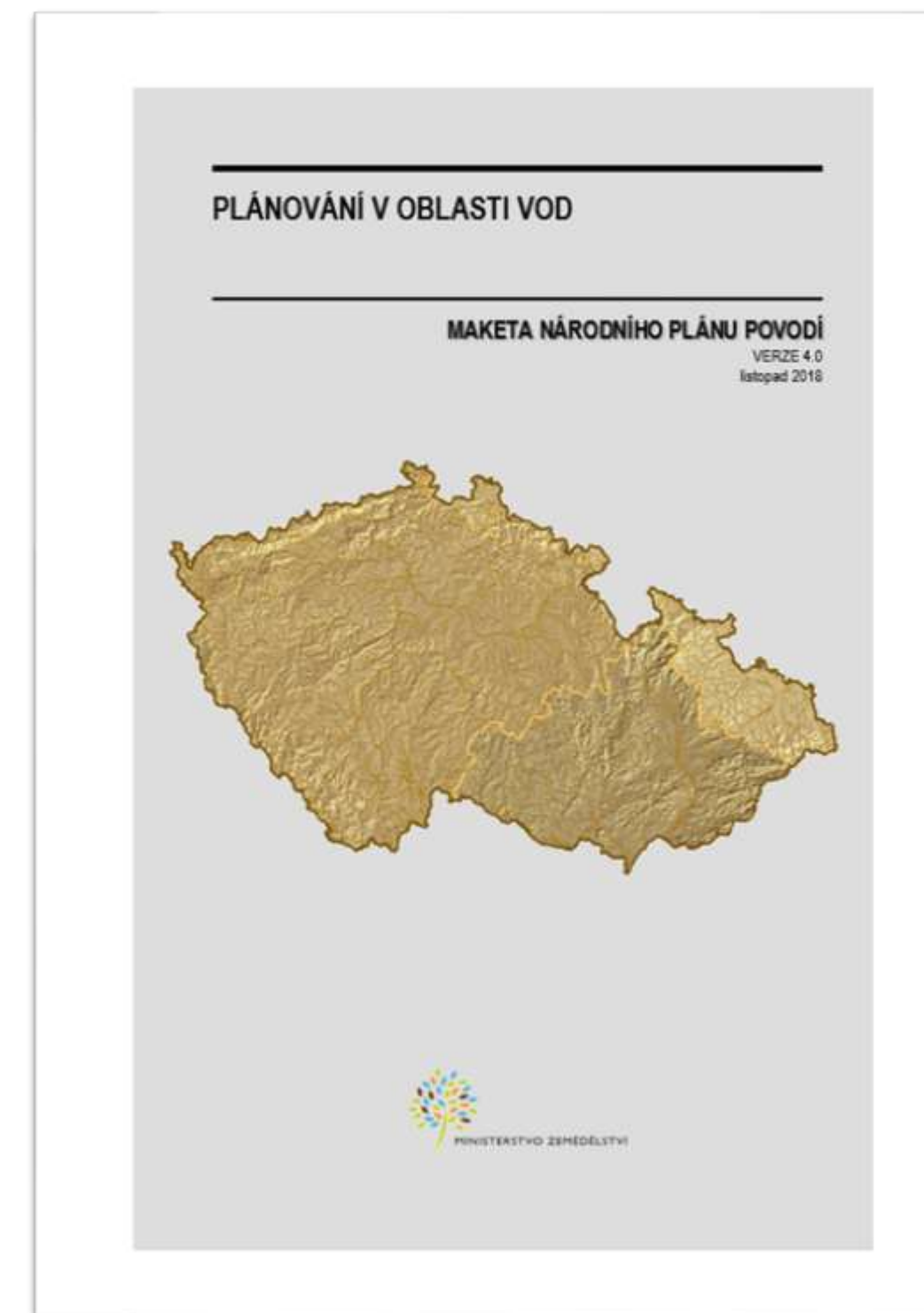
Směrnice Rady 2013/64/EU ze dne 17. prosince 2013, kterou se z důvodu změny statusu Mayotte vůči Evropské unii mění směrnice Rady 91/271/EHS a 1999/74/ES a směrnice Evropského parlamentu a Rady 2000/60/ES, 2006/7/ES, 2006/25/ES a 2011/24/EU.

Směrnice Komise 2014/80/EU ze dne 20. června 2014, kterou se mění příloha II směrnice Evropského parlamentu a Rady 2006/118/ES o ochraně podzemních vod před znečištěním a zhoršováním stavu.



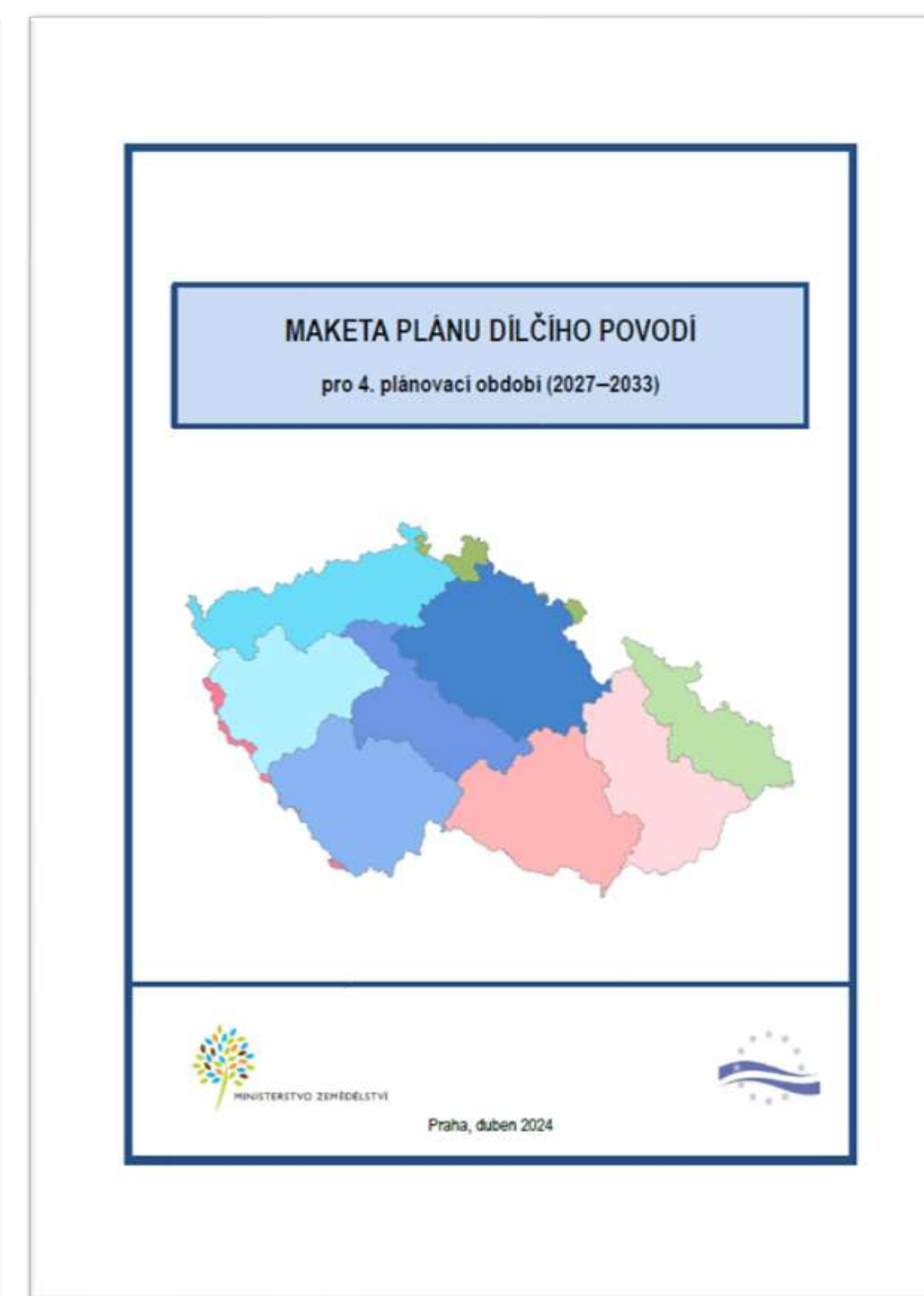
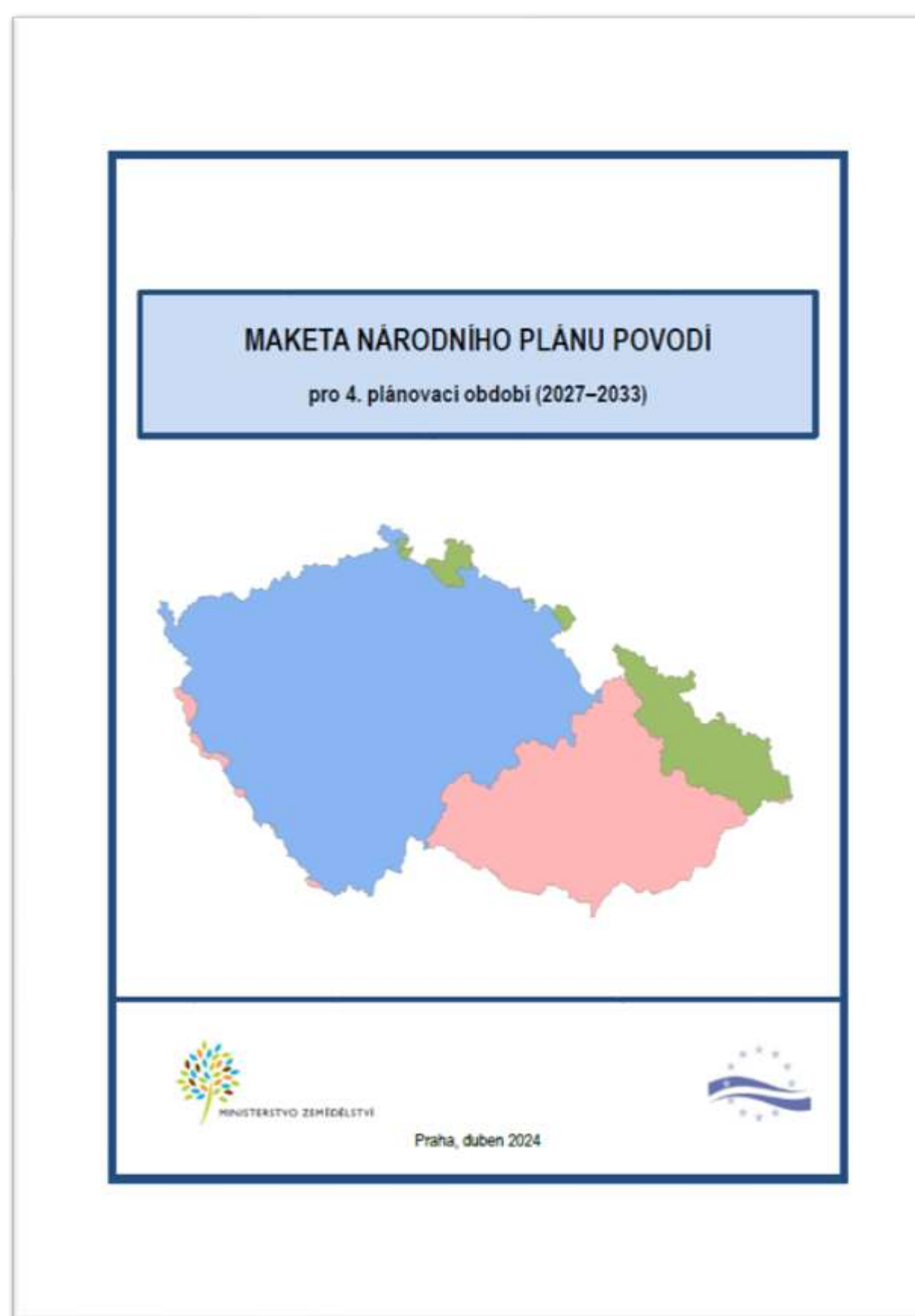
# AKTUALIZACE MAKET PLÁNŮ POVODÍ

- Pro aktuální 3. plánovací období (2021-2027) byly v roce 2018 vydány Maketa národního plánu povodí (NPP) a Maketa plánu dílčího povodí (PDP) s datovým modelem.
- V důsledku množství impulsů (legislativní změny, nové požadavky v rámci EU i ČR, podněty EK, náměty členů RSV KPOV, dříve schválené změny maket, existující praxe a zkušenosti z 3. cyklu) bylo přistoupeno k aktualizaci obou maket.
- Návrhy Makety NPP a Makety PDP zpracované MZe obdrželi členové RSV KPOV, PS KPOV a zástupci krajských úřadů (KÚ) k připomínkám ve dvou kolech připomínkování, otevřené otázky byly diskutovány na jednání RSV KPOV dne 29. 2. 2024.



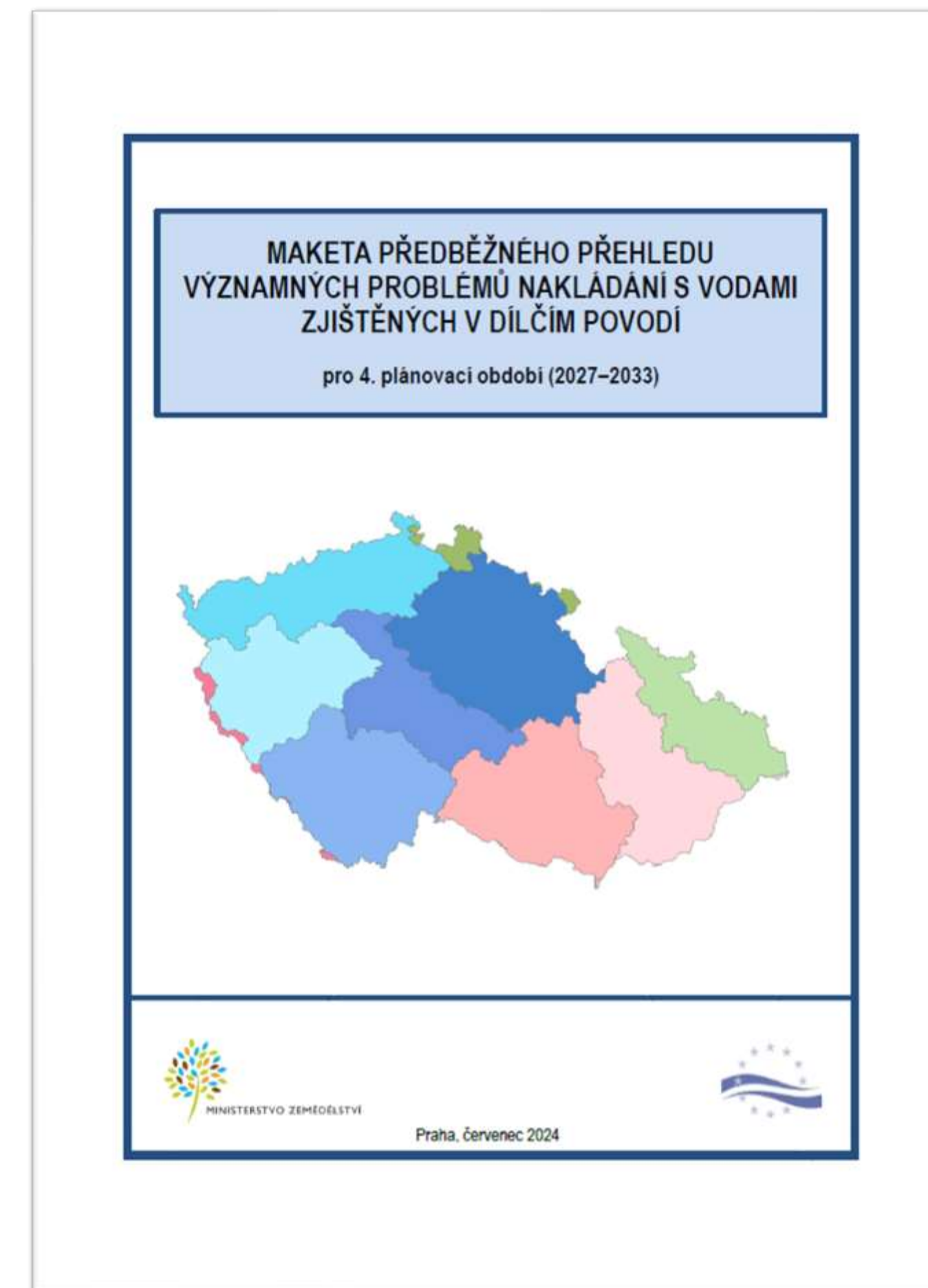
# AKTUALIZACE MAKET PLÁNŮ POVODÍ

- Finální verze maket byla vydána 19. 4. 2024
- Je zveřejněna na internetových stránkách MZe, včetně Datového modelu pro ukládání dat pořizovaných ve 4. cyklu plánování podle Rámcové směrnice o vodách a pro potřeby reportingu EK
- <https://mze.gov.cz/public/portal/mze/voda/planovani-v-oblasti-vod/ramcova-smernice-o-vodach/x4-planovaci-obdobi/zverejnene-informace/maketa-narodniho-planu-povodi-a-maketa-planu-dilciho-povodi>



# MAKETA PŘEDBĚŽNÉHO PŘEHLEDU VÝZNAMNÝCH PROBLÉMŮ NAKLÁDÁNÍ S VODAMI (VHP) ZJIŠTĚNÝCH V DÍLČÍM POVODÍ





- Rozdílné přístupy při zpracování VHP v dílčích povodí vedly k požadavku SPP na vytvoření makety, která by jejich porřízení sjednotila.
- MZe zpracovalo návrh Makety VHP, jejíž struktura byla představena na jednání RSV KPOV v únoru 2024.
- Proběhla 2 kola připomínek (v prvním kole SPP a MŽP, ve druhém kole členům RSV KPOV a zástupcům KÚ).
- Finální verze Makety VHP vydána 3. 7. 2024.
- Je zveřejněna na internetových stránkách MZe:  
<https://mze.gov.cz/public/portal/mze/voda/planovani-v-oblasti-vod/ramcova-smernice-o-vodach/x4-planovaci-obdobi/zverejnenie-informace/maketa-predbezneho-prehledu-vyznamnych-problemu-nakladani-s-vodami-zjistenych-v-dilcim-povodi>





# ČASOVÝ PLÁN A PROGRAM PRACÍ (ČP+PP) PRO 4. PLÁNOVACÍ OBDOBÍ

- Podle § 25 odst. 1 písm. a) bod 2 vodního zákona musí být ČP+PP zveřejněn k připomínkám uživatelů vody a veřejnosti nejméně 3 roky před začátkem období, kterého se budou plány povodí týkat a to po dobu 6 měsíců.
- Ke zveřejnění návrhu ČP+PP tedy muselo dojít nejpozději 22. 12. 2024.
- Členové RSV KPOV vyzváni 17. 10. 2023 k zaslání námětů pro aktualizaci ČP+PP.
- Po koordinaci s problematikou povodňové ochrany byl návrh aktualizace ČP+PP v únoru 2024 projednán s odd. SEA MŽP a po provedených úpravách tímto útvarem 21. 2. 2024 odsouhlasen.
- Na přelomu února a března 2024 návrh zaslán k připomínkám členů RSV KPOV a zástupcům KÚ.






## ČASOVÝ PLÁN A PROGRAM PRACÍ

pro zpracování plánů povodí  
a plánů pro zvládání povodňových  
rizik pro roky 2027 až 2033

Podle § 24 zákona č. 254/2001 Sb., o vodách a o změně některých zákonů (vodní zákon), ve znění pozdějších předpisů, se pořizují plány povodí a plány pro zvládání povodňových rizik. Součástí přípravných prací k těmto plánům je podle § 25 odst. 1 písm. a) bod 2 vodního zákona zpracování a zpřístupnění časového plánu a programu prací pro aktivní zapojení uživatelů vody a veřejnosti.

V souladu s § 20 odst. 2 vyhlášky č. 50/2023 Sb., o plánech povodí a plánech pro zvládání povodňových rizik, byl časový plán a program prací pro zpracování plánů povodí a plánů pro zvládání povodňových rizik zveřejněn od **DEN MĚSÍC 2024**, po dobu 6 měsíců, do **DEN MĚSÍC 2024**, k písemným připomínkám uživatelů vody a veřejnosti na Ministerstvu zemědělství, Ministerstvu životního prostředí a na všech krajských úřadech a u všech správců povodí, a to elektronické podobě na jejich internetových stránkách a s výjimkou správců povodí je oznámení o zveřejnění a termínu pro uplatnění připomínek vyvěšeno také na úředních deskách. Časový plán a program prací byl upraven na základě připomínek uživatelů vod a veřejnosti a dne **DEN MĚSÍC 2024** byl schválen Komisí pro plánování v oblasti vod.





# ČASOVÝ PLÁN A PROGRAM PRACÍ (ČP+PP) PRO 4. PLÁNOVACÍ OBDOBÍ


- Návrh ČP+PP zveřejněn k připomínkám uživatelů vody a veřejnosti – od 1. dubna 2024 do 30. září 2024
  - na internetových stránkách MZe, MŽP, SPP a KÚ
  - na úředních deskách MZe, MŽP a KÚ
- <https://mze.gov.cz/public/portal/mze/voda/planovani-v-oblasti-vod/ramcova-smernice-o-vodach/x4-planovaci-obdobi/zverejnene-informace/navrh-casoveho-planu-a-programu-praci-pro-zpracovani-planu-povodi-a-planu-pro-zvladani-povodnovych-rizik>
- Obdrženy připomínky od 1 fyzické osoby. Žádná z připomínek nebyla pro ČP+PP relevantní.
- Konečné znění ČP+PP pro 4. plánovací období včetně vypořádání připomínek zveřejněno na internetových stránkách MZe 21. listopadu 2024.
- <https://mze.gov.cz/public/portal/mze/voda/planovani-v-oblasti-vod/ramcova-smernice-o-vodach/x4-planovaci-obdobi/zverejnene-informace/casovy-plan-a-program-praci-pro-zpracovani-planu-povodi-a-planu-pro-zvladani-povodnovych-rizik>

Časový plán a program prací pro zpracování plánů povodí a plánů pro zvládání povodňových rizik pro roky 2027 až 2033

Činnost	Od – do	Hlavní nositel	Spolupracuje
PŘÍPRAVNÉ PRÁCE			
Metodická podpora procesu plánování v oblasti vod (mj. makety plánů povodí, metodiky, stanovení cílů)	do 31. 12. 2024	MZe, MŽP	SPP, KÚ
Aktualizace předběžného vyhodnocení povodňových rizik (§ 16)			
Aktualizace předběžného vyhodnocení povodňových rizik – analýza	do 15. 2. 2023	MŽP	SPP, MZe
Schválení návrhu Aktualizace předběžného vyhodnocení povodňových rizik (v PS KPOV)	15. 2. 2023 – 30. 6. 2023	MŽP	SPP, MZe
Zveřejnění aktualizace předběžného vyhodnocení povodňových rizik k připomínkám veřejnosti	26. 6. 2023 – 26. 7. 2023	MŽP	KÚ, SPP, MZe
Zveřejnění aktualizace předběžného vyhodnocení povodňových rizik	1. 8. 2023 – 31. 8. 2023	MŽP	KÚ, SPP, MZe
Zpracování zprávy pro Evropskou komisi a předání	do 22. 3. 2025	MŽP	MZe
Časový plán a program prací (§ 4)			
Zpracování návrhu časového plánu a programu prací	1. 12. 2023 – 30. 4. 2024	MZe	MŽP, SPP, KÚ
Zveřejnění návrhu časového plánu a programu prací k připomínkám uživatelů vody a veřejnosti (§ 20)	1. 5. 2024 – 31. 10. 2024	MZe	MŽP, SPP, KÚ
Zveřejnění vyhodnocení připomínek a finálního časového plánu a programu prací	1. 11. 2024 – 31. 11. 2024	MZe	MŽP
Analýza všeobecných a vodohospodářských charakteristik (§ 6)	do 31. 7. 2024	SPP	
Chráněné oblasti			
Aktualizace Registru chráněných oblastí (čl. 6 odst. 3 RSV)	do 31. 12. 2024	MŽP	
Hodnocení CHÚ – oblasti vymezené pro odběr vody určené k lidské spotřebě (čl. 7 RSV)	do 30. 9. 2025	SPP	
Hodnocení CHÚ – koupací vody	do 30. 6. 2025	MŽP	MZe
Hodnocení CHÚ – oblasti vymezené pro ochranu stanovišť nebo druhů	do 31. 3. 2026	MŽP	
Monitoring povrchových a podzemních vod - podklad pro hodnocení stavu vodních útvarů	31. 12. 2024	SPP, ČHMÚ	MŽP, MZe
Zhodnocení dopadů lidské činnosti na stav povrchových a podzemních vod (§ 7)	30. 6. 2025	SPP	MŽP, MZe
Aktualizace map povodňového nebezpečí a povodňových rizik (§ 17)			
Aktualizace map povodňového nebezpečí a povodňových rizik	1. 12. 2023 – 30. 9. 2025	SPP	MŽP
Předání dat do Centrálního datového skladu	do 30. 9. 2025	SPP	MŽP
Zveřejnění aktualizovaných map	do 22. 12. 2025	MŽP	



- Důraz kladen na dostatečné časové lhůty pro proces SEA pro PDP a vhodné načasování jednotlivých částí procesu SEA.
- Zveřejnění návrhu koncepce, včetně vyhodnocení vlivu na životní prostředí a veřejné projednání nastane až po vypořádání připomínek veřejnosti, VPŘ a MPŘ.
- Teprve až po této části procesu SEA budou NPP a PpZPR předkládány vládě.





# VEŘEJNÁ ZAKÁZKA NA AKTUALIZACI NPP

➤ MZe vypsalo nadlimitní veřejnou zakázku „Aktualizace národních plánů povodí pro roky 2027 až 2033“ ([https://zakazky.eagri.cz/contract\\_display\\_19239.html](https://zakazky.eagri.cz/contract_display_19239.html)).

➤ VZ zahájena 20. 5. 2024, nabídky bylo možné podávat do 21. 6. 2024.

➤ Doručena byla jediná nabídka, a to společnosti „VRV + VÚV + DHI“, zastupující subjekty:

➤ Vodohospodářský rozvoj a výstavba, a.s.

➤ Výzkumný ústav vodohospodářský T. G. Masaryka, v.v.i.

➤ DHI a.s.

➤ Smlouva o dílo byla podepsaná 15. 7. 2024 a je zveřejněna v registru smluv (<https://smlouvy.gov.cz/smlouva/29551096>).



 MINISTERSTVO ZEMĚDĚLSTVÍ

**ZADÁVACÍ DOKUMENTACE**

Název veřejné zakázky:	Aktualizace národních plánů povodí pro roky 2027 až 2033
Druh zadávacího řízení:	otevřené řízení dle § 56 zákona č. 134/2016 Sb., o zadávání veřejných zakázek, ve znění pozdějších předpisů (dále jen „ZZVZ“)
Zadavatel:	Česká republika – Ministerstvo zemědělství
Sídlo:	Těšnov 65/17, 110 00 Praha 1 – Nové Město
Zastoupený:	Ing. Danielem Pokorným, ředitelem Odboru vodohospodářské politiky
IČO:	00020478
Adresa profilu zadavatele:	<a href="https://zakazky.eagri.cz/profile_display_2.html">https://zakazky.eagri.cz/profile_display_2.html</a>
Přímý odkaz na zakázku:	<a href="https://zakazky.eagri.cz/contract_display_19239.html">https://zakazky.eagri.cz/contract_display_19239.html</a>

veřejné zakázky

strana 1 z 22



# VEŘEJNÁ ZAKÁZKA NA AKTUALIZACI NPP

• Dosud proběhla dvě dílčí plnění v roce 2024:

## Etapu 2024

Spolupráce na vyhodnocení připomínek uživatelů vody a veřejnosti ke zveřejněným materiálům přípravných prací (podle § 25 odst. 1 písm. a) bod 2 vodního zákona), tedy k časovému plánu a programu prací pro zpracování plánů povodí a plánů pro zvládání povodňových rizik, a jejich úpravy na základě objednatelům schváleného vyhodnocení připomínek.

Termín: 31. 10. 2024

Vyhodnocení dlouhodobých trendů v rámci plánování v oblasti vod, zaměřené na identifikaci ukazatelů hodnocení stavu povrchových a podzemních vod, u kterých dochází k dlouhodobému zlepšení jejich stavu v průběhu dosavadních plánovacích období, a podrobnější popis a vysvětlení vývoje takových ukazatelů. Vyhodnocení dlouhodobých trendů by mělo být zpracováno tak, aby obsahovalo specifikaci postupů či opatření s rozhodujícím vlivem na příznivý vývoj ukazatele (cíle) a obsahovalo rovněž stručný komentář k možnosti uplatnění úspěšných postupů či opatření v dalších oblastech plánování. Dále bude vybráno pět metodicky ilustrativních příkladů pozitivního (příznivého) vývoje ukazatele (cíle) na kterých lze dobře demonstrovat širší veřejnosti přínosy plánování v oblasti vod. Tyto příklady budou podrobněji popsány tak, aby obsahoval popis vývoje ukazatelů, vlivu plánování a společenského přínosu dosažení cílů, a to způsobem srozumitelným širší veřejnosti. Aktualizace listu opatření.

Termín: 29. 11. 2024



# VEŘEJNÁ ZAKÁZKA NA AKTUALIZACI NPP

● V letošním roce (etapa 2025) počítá veřejná zakázka se 2 plněními:

## **Etapa 2025**

Návrh materiálů přípravných prací, ve smyslu § 25 odst. 1 písm. a) bod 3 vodního zákona, zpracovaných podle vyhlášky o plánování v členění pro povodí Labe, Odry a Dunaje:

- a) analýza všeobecných a vodohospodářských charakteristik povodí podle § 6 vyhlášky o plánování,
- b) zhodnocení dopadů lidské činnosti na stav povrchových a podzemních vod podle § 7 vyhlášky o plánování,
- c) ekonomická analýza užívání vod podle § 8 vyhlášky o plánování,
- d) souhrn cílů podle § 9 vyhlášky o plánování,
- e) předběžný přehled významných problémů nakládání s vodami podle § 10 vyhlášky o plánování,
- f) silně ovlivněné a umělé vodní útvary podle § 11 vyhlášky o plánování,

a jejich zpracování do zprávy ke zveřejnění podle § 25 odst. 1 písm. a) bod 3 vodního zákona a § 10 a § 20 odst. 2 vyhlášky o plánování.

Termín: 20. 10. 2025

Zpracování návrhu NPP pro povodí Labe, Odry a Dunaje do textů, tabulek a map podle Makety NPP; přezkoumání a aktualizace informací a údajů schválených plánů povodí (mezinárodní plány povodí, národní plány povodí a plány dílčích povodí) pro 3. etapu plánování v oblasti vod pro období let 2021-2027 na základě dostupných podkladů, včetně podkladů od správců povodí ze souběžně zpracovávaných plánů dílčích povodí (PDP).

Termín: 28. 11. 2025





**DĚKUJI  
ZA POZORNOST**

---

Mgr. Ladislav Faigl, oddělení vodohospodářského plánování Ministerstva zemědělství  
e-mail: [ladislav.faigl@mze.gov.cz](mailto:ladislav.faigl@mze.gov.cz), tel.: 221 812 831