











Příloha č. 7: Generel lokalit vhodných k vápnění v období 2021-2030

Vápnění 2021 - 2030 (34595 ha)

-  plochy navržené k vápnění
-  lesní typ N - k posouzení rizika intraskelletové eroze
-  evropsky významná lokalita
-  povodí a ochranné pásmo vodního díla
-  ptačí oblast
-  vápnění 2015 - 2020

Plochy nevhodné pro vápnění

-  nevhodné lesní typy (T,G,L,U)
-  nevhodné lesní typy (R,Y)
-  maloplošné ZCHÚ včetně ochranného pásma
-  evropsky významná lokalita s vyloučením vápnění vyplývající ze souhrnných doporučených opatření

navržená plocha	rozloha (ha)	navržená plocha	rozloha (ha)	navržená plocha	rozloha (ha)	navržená plocha	rozloha (ha)
1	1398	11	338	21	892	31	362
2	1658	12	331	22	345	32	429
3	357	13	121	23	913	33	771
4	1075	14	537	24	1067	34	848
5	382	15	330	25	946	35	489
6	775	16	249	26	337	36	2276
7	809	17	803	27	572	37	2822
8	1007	18	303	28	558	38	848
9	519	19	724	29	856	39	2193
10	195	20	1428	30	1990	40	1743

