






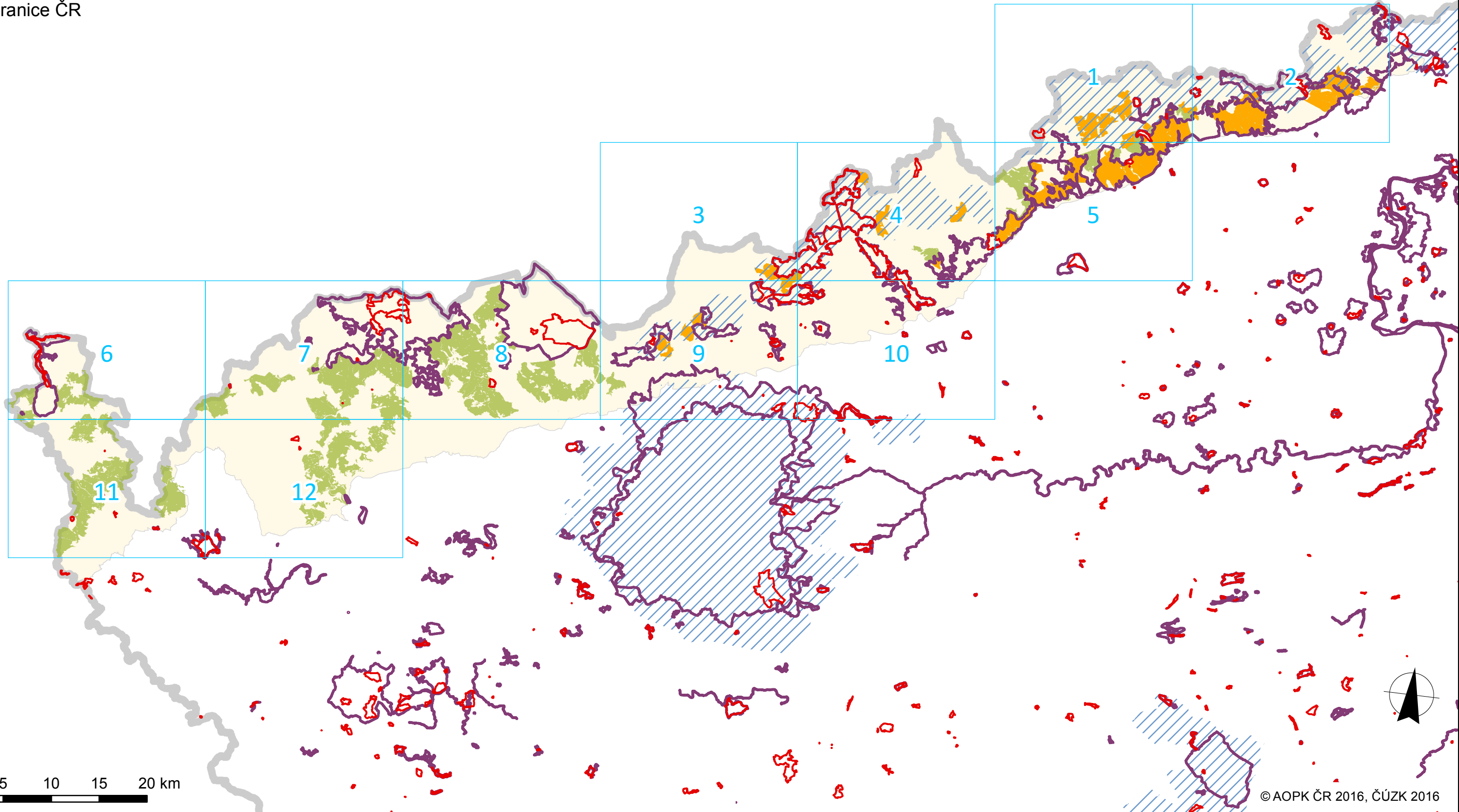


# Příloha č. 8 Orientační mapa chráněných území dotčených vápněním

-  NPR, NPP, PR, PP
-  ptačí oblast
-  evropsky významná lokalita
-  návrh vápnění 2021-2030
-  návrh vápnění - překryv
-  přírodní lesní oblast 1
-  hranice ČR



0 5 10 15 20 km