

# Metodický pokyn k aktualizaci evidence hospodářství podle objektů určených k chovu evidovaných zvířat s výjimkou včel v systému LPIS

podle zákona č. 252/1997 Sb., o zemědělství,  
ve znění pozdějších předpisů.

Název dokumentu	Metodický pokyn k aktualizaci evidence hospodářství podle objektů určených k chovu evidovaných zvířat s výjimkou včel v systému LPIS podle zákona č. 252/1997 Sb., o zemědělství, ve znění pozdějších předpisů.
Z hlediska informačního systému evidence využití půdy, jehož správcem je ministerstvo.	
Název souboru (elektronické verze)	Metodický pokyn k aktualizaci evidence hospodářství podle objektů určených k chovu evidovaných zvířat s výjimkou včel v systému LPIS podle zákona č. 252/1997 Sb., o zemědělství, ve znění pozdějších předpisů_ _v1.0.docx
Status dokumentu	Závazný metodický výklad
Číslo jednacích	2354/2015-MZE-13323
Spis	15VD1784/2015-13323-Metodické pokyny
Počet stran	15
Verze	1.0
Stupeň důvěrnosti	veřejné
Účinnost	1.1.2015

	Jméno a příjmení	Datum	Podpis
Schválil	Ing. Martin Havlíček	19.1.2015	
Odsouhlasil	Ing. Lenka Typoltová	19.1.2015	
Zpracoval	Ing. Bohdana Dudychová	19.1.2015	

## OBSAH

1	Správa dokumentu.....	3
1.1	Zpracování, umístění a ochrana, distribuce dokumentu.....	3
1.2	Verze dokumentu .....	3
1.3	Zrušovací a pozměňovací ustanovení .....	3
2	Použité termíny/zkratky, pojmy .....	4
2.1	Seznam použitých termínů/ zkratek.....	4
2.2	Seznam a vymezení některých termínů/ pojmů .....	5
3	Úvod.....	7
3.1	Důvod vzniku, předmět a cíl metodického pokynu.....	7
3.2	Odkazované dokumenty – aplikované a související právní předpisy, ostatní podklady.....	7
4	Právní úprava evidence objektů v LPIS.....	9
4.1	Ustanovení vybraných § zákona č. 252/1997 Sb., o zemědělství, ve znění pozdějších předpisů.....	9
4.1.1	§ 3a Evidence využití půdy podle uživatelských vztahů.....	9
4.1.2	§ 3aa Evidence objektů a evidence ekologicky významných prvků.....	9
4.1.3	§ 3ab Vedení a zveřejňování evidence využití půdy .....	10
4.1.4	§ 3l – Druh objektu.....	11
4.1.5	§ 3n Evidence objektu .....	11
4.1.6	§ 3o Aktualizace evidence objektů.....	12
4.2	Ustanovení § Nařízení vlády č. 307/2014 Sb., o stanovení podrobností evidence využití půdy podle uživatelských vztahů.....	13
4.2.1	§ 4 Druhy objektů evidence objektů .....	13
5	Evidence objektů dle zákona o zemědělství v souvislosti s plemenářským zákonem .....	14
6	Načítání provozoven do LPIS - modul EUP .....	15

## SEZNAM TABULEK

Tabulka 1 – Verze dokumentu včetně autora.....	3
Tabulka 2 – Historie verzí zrušujícího dokumentu .....	3
Tabulka 3 – Seznam použitých termínů/ zkratek.....	4
Tabulka 4 - Seznam a vymezení některých termínů/ pojmů .....	5
Tabulka 5 – Výčet aplikovaných nebo souvisejících právních předpisů, ostatní použité podklady .....	7

# I Správa dokumentu

## I.1 Zpracování, umístění a ochrana, distribuce dokumentu

Zpracování a aktualizace dokumentu je v kompetenci CPR MZe.

Aktuální schválená verze tohoto dokumentu je veřejně přístupná na webových stránkách Ministerstva zemědělství, v sekci Portál farmáře (<http://eagri.cz/public/web/mze/farmar/LPIS/metodicke-pokyny/>).

Pravidla předání aktuální schválené verze dokumentu SZIF, odboru LPIS a externích registrů IACS se řídí Dohodou o vymezení kompetencí a způsobu spolupráce mezi ČR-MZe a SZIF (dále jen Kompetenční dohoda) č.j.: 86500/2014 ze dne 11.12.2014.

## I.2 Verze dokumentu

Tabulka 1 – Verze dokumentu včetně autora

Autor	Datum		Verze	Popis změny
	zpracování	platnosti*		
Bohdana Dudychová	19.12.2014	19.1.2015	1.0	Zpracování úvodní verze na základě změny č. 179/2014 Sb. zákona č. 252/1997 Sb., o zemědělství, ve znění pozdějších předpisů, účinné od 1.1.2015.

Poznámka: \* datum platnosti je shodný s datem schválení dokumentu

## I.3 Zrušovací a pozměňovací ustanovení

Zrušuje se:

Metodika pro aktualizaci evidence hospodářství v modulu evidence umístění provozoven

Tabulka 2 – Historie verzí zrušujícího dokumentu

Autor	Datum	Verze	Popis změny
Josef Vrzáň	01.10.2009	1.0	Úvodní verze metodiky
Josef Vrzáň	03.10.2009	1.1	Úprava na základě fungování aplikace

## 2 Použité termíny/zkratky, pojmy

### 2.1 Seznam použitých termínů/ zkratek

Tabulka 3 – Seznam použitých termínů/ zkratek



Termín/ zkratka	Význam
CPR MZe	Oddělení Centrální pracoviště registrů Ministerstva zemědělství
ČMSCH, a.s.	Českomoravská společnost chovatelů, a.s.
ČSO	Česká společnost ornitologická
Č.j.	Číslo jednací
DPB	Díl půdního bloku
EP	Evidence půdy
EU	Evropská unie (European Union)
EUP	Evidence umístění provozoven
EVP	Ekologicky významný prvek
EVPI	Ekologicky výjimečná plodina
EZ	Ekologické zemědělství
GNSS / GPS	Globální družicový a polohový systém (Global Navigation Satellite System) / Systém pro určení polohy (Global positioning system)
IS	Informační systém
IZR	Integrovaný zemědělský registr
KAZV	Krajská agentura pro zemědělství a venkov (platné do 31.12.2014)
AZV	Agentura pro zemědělství a venkov (zrušeno ke dni 31.12.2013) “Příkaz č. 22/2013 ministra zemědělství České republiky, č.j.: 84587/2013-MZE-11132 ze dne 18.12.2013“)
KEZ	Kontrola ekologického zemědělství
KN	Katastr nemovitostí
k.ú.	Katastrální území
LPIS	Systém pro identifikaci zemědělských pozemků (Land Parcel Identification System)
MZe	Ministerstvo zemědělství
NV	Nařízení vlády
OPŽL	Oddělení příjmu žádostí a LPIS (SZIF)
PB	Půdní blok
SVS	Státní veterinární správa
SW	Software



Termín/ zkratka	Význam
SZIF	Státní zemědělský intervenční fond (Fond)
SZR	Státní zemědělský registr
ÚE	Ústřední evidence
UIR-ADR	Územně identifikační registr adres
IACS	Integrovaný administrativní a kontrolní systém

## 2.2 Seznam a vymezení některých termínů/ pojmů

Tabulka 4 - Seznam a vymezení některých termínů/ pojmů

Termín/ / pojem	Význam
<b>IZR</b>	<p>Ústřední evidence všech hospodářsky chovaných zvířat na území České republiky podle plemenářského zákona č. 154/2000 Sb., a prováděcí vyhlášky č. 136/2004 Sb., a dále prováděcí vyhl. č. 448/2006 Sb.</p> <p>Obsahuje registr chovatelů, registr provozoven/hospodářství, individuálně evidovaná zvířata (skot, ovce, kozy, běžci), skupinově evidovaná zvířata (prasata, drůbež, včely, plemenné a neplemenné ryby, drůbež), údaje o pohybech a aktuálních polohách zvířat, databázi klasifikačních protokolů SEUROP, evidenci dat o koních a jejich majitelích.</p>
<b>Subjekt</b>	Fyzická osoba či právnická nebo podnikající fyzická osoba.
<b>Provozovna</b>	<p>Jednotka evidovaná v rámci daného subjektu, jsou k ní registrovány příslušným orgánem určité činnosti.</p> <p>Unikátnost této jednotky je dána kombinací registrované činnosti a lokalizací, která může být řešena:</p> <ul style="list-style-type: none"><li>• adresním bodem, který má uvedenou souřadnici vedenou v UIR-ADR (v mapě LPIS-modul EUP viditelný jako )</li><li>• nebo centroidem největšího připojeného objektu k provozovně</li><li>• nebo centroidem daného katastrálního území</li><li>• nebo zákresem objektu</li><li>• nebo ručně zadaným bodem (v mapě LPIS-modul EUP viditelný jako )</li></ul> <p>To znamená, že jeden subjekt může mít N souřadnicových bodů (provozoven) a na každém z těchto bodů může být N unikátních identifikátorů provozoven jednotlivých registrů. Provozovna nemá právní subjektivitu. U provozovny je evidován obor činnosti, který blíže specifikuje provozovnu.</p>



Termín/ / pojem	Význam
<b>Hospodářství</b>	<p>Hospodářstvím se rozumí jedna a více jednotek navázaných na subjekt a splňující podmínky uvedené v plemenářském zákoně.</p> <p>Dle § 2 odst. 1 písm. p) plemenářského zákona</p> <p><i>Hospodářstvím je jakákoliv stavba, zařízení nebo místo na území jednoho katastrálního území obce, kde jsou evidovaná zvířata držena, včetně chovu pod širým nebem</i></p> <p>Hospodářství je v aplikaci vedeno jako speciální obor činnosti provozovny.</p> <p>Dle Nařízení Rady (ES) č. 21/2004 článek 2 písm. b) <i>"hospodářstvím" jakékoli zařízení, stavba nebo v případě chovu pod širým nebem místo, kde jsou zvířata držena, chována nebo kde se s nimi zachází, kromě veterinárních ordinací nebo klinik;</i></p>
<b>Objekt</b>	Objekty se připojují k provozovnám. V drtivé většině případů se za objekt považuje stavba související s oborem činnosti provozovny.
<b>Objekt příslušející k hospodářství chovatele</b>	Představuje jednotlivou stavbu, zařízení nebo místo v krajině, kde jsou evidovaná zvířata držena.

## 3 Úvod

### 3.1 Důvod vzniku, předmět a cíl metodického pokynu

Metodický pokyn k aktualizaci evidence hospodářství podle objektů určených k chovu evidovaných zvířat s výjimkou včel (dále jen “evidence objektů”) vznikl na základě novely zákona o zemědělství č. 252/1997 Sb., ve znění pozdějších předpisů a s ní souvisejících změn a na základě NV č. 307/2014 Sb., které vymezuje druhy objektů. Je považován za tzv. “vrcholový” metodický dokument LPIS.

Předmětem tohoto metodického pokynu je závazný výklad legislativy v širším kontextu (především zákona o zemědělství, NV č. 307/2014 Sb. a jiných právních předpisů týkajících se evidence objektů) a ve vztahu k roli MZe jakožto správce informačního systému (LPIS) a roli SZIF jakožto organizace provádějící aktualizaci evidence objektů.

Cílem dokumentu je tvořit základ pro podrobné metodické prováděcí/procesní postupy zpracovávané a vydávané SZIF, odborem LPIS a externích registrů IACS, pro pracovníky provádějící aktualizaci evidence využití půdy “evidence objektů” (LPIS) v rámci SZIF/OPŽL.

Evidence půdy (EP) a evidence ekologicky významných prvků (EVL) není předmětem tohoto metodického pokynu. Danou problematiku řeší samostatný dokument “Metodický pokyn k aktualizaci evidence půdy a ekologicky významných prvků, podle zákona č. 252/1997 Sb., o zemědělství, ve znění pozdějších předpisů”.

### 3.2 Odkazované dokumenty – aplikované a související právní předpisy, ostatní podklady

Tabulka 5 – Výčet aplikovaných nebo souvisejících právních předpisů, ostatní použité podklady

#### Zákony

**Zákon č. 252/1997 Sb., o zemědělství, ve znění pozdějších předpisů**  
(dále jen “**zákon o zemědělství**”)

**Zákon č. 154/2000 Sb., o šlechtění, plemenitbě a evidenci hospodářských zvířat a o změně některých souvisejících zákonů (plemenářský zákon), ve znění pozdějších předpisů**  
(dále jen “**plemenářský zákon**”).



### Podzákoné právní předpisy

**Nařízení vlády č. 307/2014 Sb.**, o stanovení podrobností evidence využití půdy podle uživatelských vztahů  
(dále jen “**NV č. 307/2014 Sb.**”).

**Vyhláška č. 136/2004 Sb.**, kterou se stanoví podrobnosti označování zvířat a jejich evidence a evidence hospodářství a osob stanovených plemenářským zákonem, ve znění pozdějších předpisů  
(dále jen “**prováděcí vyhl. č. 136/2004 Sb.**”).

**Vyhláška č. 448/2006 Sb.**, o provedení některých ustanovení plemenářského zákona, ve znění pozdějších předpisů  
(dále jen “**prováděcí vyhl. č. 448/2006 Sb.**”).

### Předpisy EU

**Nařízení rady (ES) č. 21/2004** ze dne 17. prosince 2003, o stanovení systému identifikace a evidence ovcí a koz a o změně nařízení (ES) č. 1782/2003 a směrnic 92/102/EHS a 64/432/EHS  
(dále jen “**Nařízení rady (ES) č. 21/2004**“)

### Ostatní podklady

**Uživatelská dokumentace LPIS**, Upgrade základních modulů LPIS Modul Evidence umístění provozoven určená pracovníkům AZV, verze 1.0 ze dne 26.8.2014

Pokud je v tomto metodickém pokynu text uveden kurzivou v uvozovkách, jedná se o citaci příslušného ustanovení výše uvedených právních předpisů, anebo o citaci textu z písemných dokumentů.





## 4 Právní úprava evidence objektů v LPIS

Právní úprava evidence objektů je plně zahrnuta v zákoně o zemědělství a NV č. 307/2014 Sb. - v níže uvedených vybraných paragrafech. Souvisejícím zvláštním právním předpisem je plemenářský zákon.

### 4.1 Ustanovení vybraných § zákona č. 252/1997 Sb., o zemědělství, ve znění pozdějších předpisů

#### 4.1.1 § 3a Evidence využití půdy podle uživatelských vztahů

(2) Evidence využití půdy je informačním systémem veřejné správy, jehož správcem<sup>15)</sup> je ministerstvo. Aktualizaci evidence využití půdy provádí Fond. Evidence využití půdy obsahuje

- a) evidenci půdy,
- b) evidenci ekologicky významných prvků a
- c) **evidenci hospodářství podle objektů určených k chovu evidovaných zvířat<sup>28)</sup> s výjimkou včel (dále jen „evidence objektů“).**

<sup>15)</sup> § 2 zákona č. 365/2000 Sb., o informačních systémech veřejné správy a o změně některých zákonů, ve znění zákona č. 81/2006 Sb. a zákona č. 110/2007 Sb.

<sup>28)</sup> § 1 odst. 1 písm. d) zákona č. 154/2000 Sb., o šlechtění, plemenitbě a evidenci hospodářských zvířat a o změně některých souvisejících zákonů (plemenářský zákon), ve znění zákona č. 282/2003 Sb. a zákona č. 130/2006 Sb.

#### 4.1.2 § 3aa Evidence objektů a evidence ekologicky významných prvků

(1) **Základní jednotkou evidence objektů je objekt příslušející k hospodářství chovatele představující jednotlivou stavbu, zařízení nebo místo v krajině, kde jsou evidovaná zvířata držena.**

(2) **U objektu se eviduje**

- a) **identifikační číslo objektu,**
- b) **druh objektu podle kritérií uvedených v § 3l,**
- c) **příslušnost k hospodářství podle zvláštního právního předpisu<sup>39)</sup>,**
- d) **datum provedení zákresu objektu do evidence objektů,**
- e) **datum ukončení využívání objektu,**
- f) **katastrální území, ve kterém se objekt nachází<sup>19)</sup>,**



- g) **další údaje stanovené zvláštním právním předpisem, popřípadě přímo použitelným předpisem Evropské unie.**

**(3) Jestliže objekt přísluší k více hospodářstvím, objekt se nečlení a Fond u příslušného objektu uvede, že objekt přísluší k více hospodářstvím.**

<sup>19)</sup> Zákon č. 344/1992 Sb., o katastru nemovitostí České republiky (katastrální zákon), ve znění pozdějších předpisů.

<sup>39)</sup> § 2 písm. p) zákona č. 154/2000 Sb., o šlechtění, plemenitbě a evidenci hospodářských zvířat a o změně některých souvisejících zákonů (plemenářský zákon), ve znění zákona č. 282/2003 Sb. a zákona č. 130/2006 Sb.

### **Komentář, postup uplatňování v souvislosti s plemenářským zákonem:**

#### **K § 3aa odst. 1:**

Objektem je jednotlivá stavba či zařízení bez ohledu na to, kolik stájí v takové stavbě chovatel eviduje.

#### **K § 3aa odst. 2 písm. c):**

K jednomu objektu může být evidována příslušnost k více hospodářstvím. Hospodářství je definováno v kap. [2.2 Seznam a vymezení některých termínů/ pojmů](#).

#### **K § 3aa odst. 2 písm. e):**

Datum je omezeno ukončením platnosti posledního hospodářství, k němuž je objekt příslušný.

#### **K § 3aa odst. 3:**

Objekt může příslušet i k více hospodářstvím současně, aniž by byl vnitřně členěn. Možným příkladem je situace, kdy v jednom objektu chová zvířata více chovatelů – např. otec a syn.

### **4.1.3 § 3ab Vedení a zveřejňování evidence využití půdy**

(1) Evidence využití půdy je vedena v digitální formě, přičemž půdní bloky, případně díly půdního bloku, objekty a ekologicky významné prvky jsou zobrazovány na podkladě ortofotografických map pořízených v souřadnicovém systému Jednotné trigonometrické sítě katastrální<sup>40)</sup> na základě leteckého měřického snímání zemského povrchu (dále jen „ortofotomapa“).

(2) Ministerstvo zveřejňuje v elektronické podobě způsobem umožňujícím dálkový a nepřetržitý přístup následující základní údaje z veřejné části evidence využití půdy, kterými jsou

- a) identifikační údaje o uživateli, a to osobní jméno, popřípadě jména, příjmení nebo název a adresa, nebo obchodní firma a sídlo,
- b) zákresy hranic a výměra půdních bloků a dílů půdních bloků,
- c) identifikační číslo půdního bloku, popřípadě dílu půdního bloku,
- d) druh kultury,



- e) obhospodařování v rámci ekologického zemědělství, nebo v etapě přechodného období v rámci ekologického zemědělství podle zákona o ekologickém zemědělství,
- f) **zákresy objektu,**
- g) **identifikační číslo objektu a příslušnost k hospodářství,**
- h) **druh objektu,**
- i) **zákresy hranic ekologicky významného prvku,**
- j) **identifikační číslo ekologicky významného prvku,**
- k) **druh ekologicky významného prvku,**
- l) **podaná ohlášení změny evidence půdy podle § 3g odst. 1.**

<sup>40)</sup> § 18 odst. 2 zákona č. 344/1992 Sb., o katastru nemovitostí České republiky (katastrální zákon), ve znění pozdějších předpisů

#### 4.1.4 § 3l – Druh objektu

**Druhy objektů v evidenci objektů stanoví vláda nařízením.**

<sup>\*)</sup> NV č. 307/2014 Sb., o stanovení podrobností evidence využití půdy podle uživatelských vztahů.

#### 4.1.5 § 3n Evidence objektu

(1) **Fond zaeviduje umístění objektu, jestliže neshledá pochybnosti v údajích uvedených v ohlášení a vydá o tom potvrzení. V případě pochybností o správnosti údajů uvedených v ohlášení vyzve Fond chovatele, který je vymezen plemenářským zákonem<sup>46)</sup>, aby ve stanovené lhůtě, která nesmí být kratší 15 dnů, tyto pochybnosti odstranil, nebo Fond sám provede šetření v terénu.**

(2) **Jestliže Fond shledá ohlášení neopodstatněným, oznámí chovateli, že umístění objektu nezaevidovalo, včetně uvedení důvodu nezaevidování; proti oznámení o nezaevidování objektu může chovatel podat námitku. Pro podání námítky a pro rozhodování o námitce platí § 3g odst. 6 obdobně.**

- **§ 3g odst. 6**

(6) **Proti oznámení podle odstavců 3 až 5 může uživatel podat Fondu nejpozději do 15 dnů ode dne jeho doručení písemnou námitku, která musí být odůvodněna. Podaná námitka nemá odkladný účinek. O podané námitce rozhoduje ministerstvo. Písemné vyhotovení rozhodnutí o námitkách se doručuje uživateli a je konečné.**

<sup>46)</sup> § 23 odst. 1 a 2 a § 23a odst. 1 a 2 zákona č. 154/2000 Sb., o šlechtění, plemenitbě a evidenci hospodářských zvířat a o změně některých souvisejících zákonů (plemenářský zákon), ve znění zákona č. 309/2002 Sb., zákona č. 162/2003 Sb., zákona č. 282/2003 Sb., zákona č. 444/2005 Sb. a zákona č. 130/2006 Sb.



## Komentář, postup uplatňování v souvislosti s Plemenářským zákonem:

**K § 3n:** Uvádí podmínky pro zaevidování umístění objektu.

### **K § 3n odst. 1**

a) V případě neshledání pochybností v údajích uvedených v ohlášení chovatele (dle § 3o odst. 1) SZIF/OPŽL umístění objektu zaeviduje do systému LPIS - modulu EUP → do stavu lokalizovaná a vydá o tom chovateli potvrzení ve formě oznámení na jim vydaném formuláři, vygenerovaném ze systému LPIS.

b) V případě pochybností o správnosti údajů uvedených v ohlášení, nad ohlášeným návrhem (§ 3o odst. 1 a odst. 4), může SZIF/OPŽL chovatele vyzvat prostřednictvím jim vydaného formuláře k odstranění pochybností. Neodstraní-li chovatel pochybnosti ve stanovené lhůtě, která nesmí být kratší 15 dnů, nebo nestáhne-li návrh ohlášení umístění objektu zpět “zpětvzetí ohlášení“, řízení SZIF/OPŽL zamítne a o nezaevidování návrhu umístění objektu hospodářství vydá chovateli potvrzení ve formě oznámení, jehož součástí bude i odůvodnění na fondem vydaném formuláři, vygenerovaném ze systému LPIS.

#### • K § 3g odst. 6

Proti tomuto oznámení může chovatel podat ministerstvu prostřednictvím SZIF/OPŽL, nejpozději do 15 dnů ode dne jeho doručení písemnou, odůvodněnou námitku. Podaná námitka nemá odkladný účinek. O podané námitce rozhoduje ministerstvo rozhodnutím, které se doručuje chovateli a je konečné.

Poznámka: postup námitkového řízení řeší Kompetenční dohoda č.j.: 86500/2014 ze dne 11.12.2014

### **K § 3n odst. 2**

Shledá-li SZIF/OPŽL ohlášení chovatele neopodstatněným, řízení ve věci umístění objektu příslušného k hospodářství zamítne. Tuto skutečnost oznámí chovateli, včetně zdůvodnění nezaevidování. Proti tomuto oznámení může chovatel podat námitku. Pro její podání a pro rozhodování o námitce – platí stejně část shora uvedeného odstavce písm. b) K § 3g odst. 6.

Obdobně jako v případě ohlášení umístění objektu pro nové hospodářství se postupuje v případě ohlášení umístění nového objektu pro existující hospodářství.

## **4.1.6 § 3o Aktualizace evidence objektů**

**(1) Chovatel je povinen ohlásit Fondu umístění objektu, který využívá pro chov zvířat a který přísluší k jeho nově registrovanému hospodářství, a to do 15 dnů ode dne registrace tohoto hospodářství v ústřední evidenci vedené podle plemenářského zákona<sup>47)</sup>, Fond vydá o tom chovateli potvrzení.**

**(2) Jestliže chovatel přestane využívat objekt k chovu zvířat, požádá do 15 dnů ode dne ukončení užívání objektu Fond, aby v evidenci objektů příslušejících k hospodářství registrovanému na jeho osobu byla tato změna provedena. Nepřísluší-li tento objekt k hospodářství registrovanému na jiného chovatele, Fond zároveň zaeviduje u tohoto objektu datum ukončení využívání objektu podle § 3aa odst. 2 písm. e).**



(3) Jestliže Fond zjistí na základě informací z ústřední evidence<sup>47)</sup>, že hospodářství byla ukončena platnost evidence, provede z vlastního podnětu ukončení příslušnosti objektu vedeného v evidenci objektů k tomuto hospodářství. Tuto skutečnost písemně oznámí chovateli, na jehož osobu bylo registrováno příslušné hospodářství, do 15 dnů ode dne, kdy změnu v evidenci objektů provedlo.

(4) V případě pochybností o údajích uvedených v ohlášení se použijí ustanovení § 3n odst. 1 a 2 obdobně.

---

<sup>47)</sup> § 23b zákona č. 154/2000 Sb., ve znění pozdějších předpisů.

### K § 3o

**Aktualizaci evidence využití půdy „evidenci objektů“ dle § 3a odst. 2 písm. c) zákona o zemědělství provádí Fond.**

Veškeré podrobné prováděcí/procesní postupy, včetně formulářů, které se týkají evidence objektů, jsou uvedeny v samostatném tzv. “nevrcholovém” metodickém dokumentu SZIF, zpracovaném a vydaném odborem LPIS a externích registrů IACS.

## **4.2 Ustanovení § Nařízení vlády č. 307/2014 Sb., o stanovení podrobností evidence využití půdy podle uživatelských vztahů.**

### **4.2.1 § 4 Druhy objektů evidence objektů**

(1) Druhem objektu evidence objektů je

- a) Trvalý objekt,
- b) Vodní objekt a
- c) Jiný objekt.

(2) Trvalým objektem se rozumí stavba nebo jiné zařízení se stavebními prvky pevně spojenými se zemí pevným základem, sloužící pro chov zvířat.

(3) Vodním objektem se rozumí vodní plocha nebo jiné stabilní zařízení sloužící pro chov zvířat.



## 5 Evidence objektů dle zákona o zemědělství v souvislosti s plemenářským zákonem

Uplatňování § 3aa, 3l, 3n a 3o zákona o zemědělství ve věci evidence umístění objektů, využívaných pro chov zvířat, příslušejících k hospodářství dle zvláštního právního předpisu “plemenářský zákon“:

(1) Evidence objektů příslušných k hospodářství navazuje na primární registr provozoven vedený pověřenou osobou (ČMSCH, a.s., se sídlem Benešovská 123, 252 09 Hradištko) jako součást ÚE hospodářských zvířat.

(2) Povinnost ohlásit umístění objektů hospodářství se týká pouze provozoven typu hospodářství vedených v ÚE hospodářských zvířat a **nikoliv jiných typů provozoven** jako např. jatka, asanační podniky, shromažďovací střediska, líhně apod.

**Tyto jiné (ostatní) provozovny** mohou být v systému LPIS taktéž k dispozici, ale umístění se u nich provádí pomocí lokalizace adresního bodu – viz kap. [6 Načítání provozoven do LPIS – modulu EUP](#).  
**Evidenci umístění objektů pouze pro provozovny typu hospodářství provádí SZIF/OPŽL.**

### Místní příslušnost SZIF/OPŽL k hospodářství

Modul EUP bude vést na hospodářství a jemu příslušných objektech atribut příslušnosti k SZIF/OPŽL, který bude získáván ze zařazení hospodářství do katastrálního území v IZR (ÚE). Každé hospodářství musí mít v ÚE definovanou příslušnost ke k.ú.


## 6 Načítání provozoven do LPIS - modul EUP



Do LPIS jsou načítány provozovny prostřednictvím SZR, do něhož se dostávají on-line např. ze systému IZR nebo jiných systémů (SVS, ÚKZÚZ apod.)

Do LPIS jsou tedy načítány veškeré provozovny s tím, že **pouze hospodářství je předmětem lokalizace s ohlášením** dle zákona o zemědělství. **Ostatní provozovny** (viz kap. [5 odst. 2](#)) jsou lokalizované prostřednictvím adresního bodu a v LPIS slouží pro potřeby dozorových orgánů - viz odstavec níže "Lokalizace provozoven".

V případě, že některé hospodářství nebude do LPIS načteno a chovatel bude trvat na tom, že hospodářství má, pak pokud nepůjde vyhledat ani v SZR je nutné kontaktovat helpdesk.

### Lokalizace provozoven:



Lokalizace provozoven není povinná. LPIS – modul EUP napočítává pro každou provozovnu v mapě souřadnicový bod . Souřadnicový bod odpovídá buď:

- **adresnímu bodu, který má uvedenu souřadnici vedenou v UIR-ADR** – tento adresní bod se lokalizuje automaticky, nemusí jej mít všechny provozovny. V mapě je viditelný jako žlutý křížek 
- **centroidu největšího připojeného objektu k provozovně** – v případě alespoň jednoho připojeného objektu, se souřadnicový bod umístí do místa centroidu objektu. Jestliže je k provozovně připojeno více objektů, souřadnicový bod se umístí do místa centroidu objektu s největší výměrou.
- **centroidu daného katastrálního území** - v případě, že neexistuje adresní bod ani ručně zadaný bod ani připojený objekt
- **ručně zadanému bodu ** - v případě, že nejsou připojeny žádné objekty, ani není k dispozici souřadnice adresního bodu z UIR-ADR

**Souřadnicový bod  je vrácen zpět do SZR službou, která noční synchronizací odesílá body lokalizovaných provozoven se změněnými souřadnicemi.**

### Lokalizace provozovny ručně zadaným bodem:

Lokalizaci provozovny je možné provést pomocí zákresu ručně zadaným bodem do mapy .

Pokud nemá provozovna adresní bod, který má uvedenu souřadnici vedenou v UIR-ADR , ani žádný připojený objekt, je její souřadnicový bod  umístěn do centroidu daného k.ú.

V tomto místě může být na sobě umístěno X souřadnicových bodů provozoven a nemusí být vidět označení právě Vaší provozovny.