

| 1 Profil vod ke koupání | Poděbrady |
|--|--|
| § Identifikátor profilu vod ke koupání (IDPFVK) | 140004 |
| § Název profilu vod ke koupání (NZPFVK) | Poděbrady |
| § Nadmořská výška [m] | 217 |
| § Plocha nádrže [ha] | |
| § Základní hydrologická charakteristika | |
| § Kompetentní KHS | Olomoucký kraj |
| § Kompetentní správce povodí a zpracovatel | Povodí Moravy, s.p. |
| § Poslední aktualizace | březen 2012 |
| § Přezkoumání | - |
| 2 Voda ke koupání | |
| § Identifikátor vody ke koupání (IDHMB) | KO7107xx |
| § Název vody ke koupání (NZHMB) | Poděbrady |
| 2.1 Koupací místo | |
| § Identifikátor koupacího místa (pláže) (IDPLAZ) | KO710701 |
| § Název koupacího místa (NZPLAZ) | Poděbrady - U přístaviště |
| § Provozovatel (obec) | bez provozovatele nejbližší obec: Horka nad Moravou, Telefon: +420 585 378 035 |
| § Návštěvnost/den | |
| § Vybavení | příležitostné občerstvení U přístaviště |
| § Charakter břehu, dna | travnaté pláže |
| § Délka pláže (břehu) | 30 |
| § Krátkodobé znečištění | Nebylo zaznamenáno. |
| 2.2 Koupací místo | |
| § Identifikátor koupacího místa (pláže) (IDPLAZ) | KO710702 |
| § Název koupacího místa (NZPLAZ) | Poděbrady - Plané loučky |
| § Provozovatel (obec) | Horka nad Moravou, Telefon: +420 585 378 036 |
| § Návštěvnost | |
| § Vybavení | příležitostné občerstvení |
| § Charakter břehu, dna | |
| § Délka pláže (břehu) | 100 |
| § Krátkodobé znečištění | Nebylo zaznamenáno. |
| 3 Oblast vlivu | |
| § Identifikátor oblasti vlivu (IDOV) | KO7107xx |
| § Název oblasti vlivu (NZOV) | Oblast vlivu jezera Poděbrady |
| § Plocha oblasti vlivu [km ²] | 1,3 |
| 3.1.1 Hlavní monitorovací bod č. 1 | |
| § Identifikátor hlavního monitorovacího bodu (IDHMB) | KO710701 |
| § Název hlavního monitorovacího bodu (NZHMB) | Poděbrady - U přístaviště |
| § Riziko pro koupající | Dle hodnocení KHS dlouhodobě bez rizika. |
| § Mikrobiální znečištění | Výborné. |
| § Obsah fosforu | Vyhovuje dlouhodobě obecným požadavkům i požadavkům pro povodí koupacích oblastí. |
| § Výskyt sinic | Velmi nízký. |

| | |
|---|--|
| § Další faktory | Stabilní a dobrá průhlednost, nepatrné hodnoty chlorofylu a, většinou pod mezí stanovitelnosti. |
| § Souhrnné hodnocení výsledků monitoringu (SouhrnHMB) | Vyhovující stav. |
| 3.1.2 Hlavní monitorovací bod č. 2 | |
| § Identifikátor hlavního monitorovacího bodu (IDHMB) | KO710702 |
| § Název hlavního monitorovacího bodu (NZHMB) | Poděbrady - Plané loučky |
| § Riziko pro koupající | Dle hodnocení KHS dlouhodobě bez rizika. |
| § Mikrobiální znečištění | Výborné. |
| § Obsah fosforu | Vyhovuje dlouhodobě obecným požadavkům i požadavkům pro povodí koupacích oblastí. |
| § Výskyt sinic | Velmi nízký. |
| § Další faktory | Stabilní a dobrá průhlednost, velmi nízké hodnoty chlorofylu a, většinou pod mezí stanovitelnosti. |
| § Souhrnné hodnocení výsledků monitoringu (SouhrnHMB) | Vyhovující stav. |
| 3.2.1 Další monitorovací bod | |
| § Identifikátor dalšího monitorovacího bodu (IDMB) | |
| § Název dalšího monitorovacího bodu (NZMB) | nejsou |
| § Mikrobiální znečištění | |
| § Obsah fosforu | |
| § Výskyt sinic | |
| § Další faktory | |
| § Souhrnné hodnocení výsledků monitoringu (SouhrnMB) | |
| 3.3.1 Bodový zdroj znečištění | |
| § Identifikátor bodového zdroje znečištění (IDBZ) | |
| § Název bodového zdroje znečištění (NZBZ) | nejsou |
| § Mikrobiální znečištění z bodového zdroje znečištění | |
| § Přísun fosforu z bodového zdroje znečištění | |
| § Souhrnné hodnocení bodového zdroje znečištění (SouhrnBZ) | |
| 3.4.1 Difúzní zdroj znečištění | |
| § Identifikátor difúzního zdroje znečištění (IDDZ) | |
| § Název difúzního zdroje znečištění (NZDZ) | Vnitřní zdroje - rekreanti, rybí obsádka. |
| § Mikrobiální znečištění difúzního zdroje znečištění | Nízké až střední riziko. |
| § Přísun fosforu z difúzního zdroje znečištění | Nízké až střední riziko. |
| § Souhrnné hodnocení difúzního zdroje znečištění (SouhrnDZ) | Riziko je nejisté, potřeba více údajů. |
| 4 Celkové zhodnocení | |
| § Závěry | Koupání bez problémů. Zaplavené štěrkoviště s vynikající kvalitou vody. |
| § Návrhy opatření ke snížení znečištění | Nejsou. |
| § Další opatření řízení | Monitoring jakosti vody v nádrži, monitoring stavu sedimentů. Sledování vodních makrofyt v nádrži jako podpůrného prostředku čištění vody. Sledování rybí obsádky, případně její úprava. |
| § Přijatá opatření ke snížení znečištění | Nejsou. |
| 5 Podklady | |

-549000

-548000





Profil vod ke koupání - Poděbrady

-1117000



-1117000

-1118000




-1118000

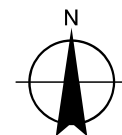
-  Oblast vlivu
-  Koupací místo
-  Vodní plocha
-  Budova / blok budov

Hlavní monitorovací bod

-  Dlouhodobé hodnocení - vyhovující stav
-  Dlouhodobé hodnocení - nepříznivý stav

Difuzní zdroj znečištění

-  Extrémní rizikovost
-  Vysoká rizikovost
-  Střední a nízká rizikovost, nebo bez hodnocení rizikovosti



1:10000



-549000

-548000