

PLÁNY PRO ZVLÁDÁNÍ POVODŇOVÝCH RIZIK

Mgr. Ing. Jana Tejkalová
Ministerstvo životního prostředí, odbor ochrany vod

Setkání s vodoprávními úřady
Skalský dvůr 3. - 5.10. 2022



OBSAH PREZENTACE

- Plánování v oblasti vod – krátký úvod
- Plánování v oblasti vod – období a dokumenty
- Plány pro zvládnání povodňových rizik
- Proběhlé procesy od 10/2021
- Opatření obecné povahy

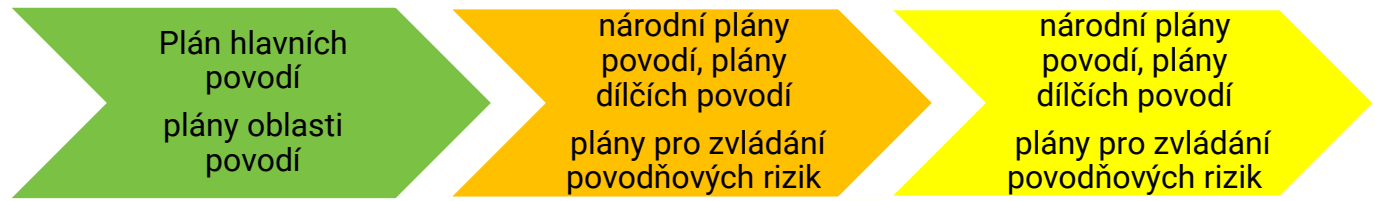



PLÁNOVÁNÍ V OBLASTI VOD

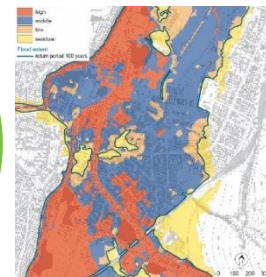
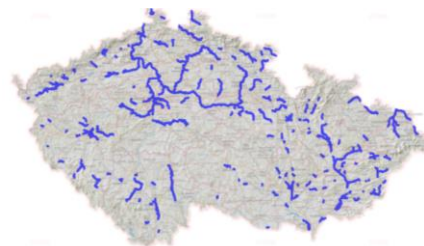
- **soustavná koncepční činnost**, kterou zajišťuje stát, a jeho účelem je vymezit a vzájemně harmonizovat veřejné zájmy
 - a) ochrany vod jako složky životního prostředí,
 - b) snížení nepříznivých účinků povodní a sucha,
 - c) udržitelného užívání vodních zdrojů, zejména pro účely
- plány jsou podkladem pro výkon veřejné správy, zejména pro územní plánování a vodoprávní řízení.



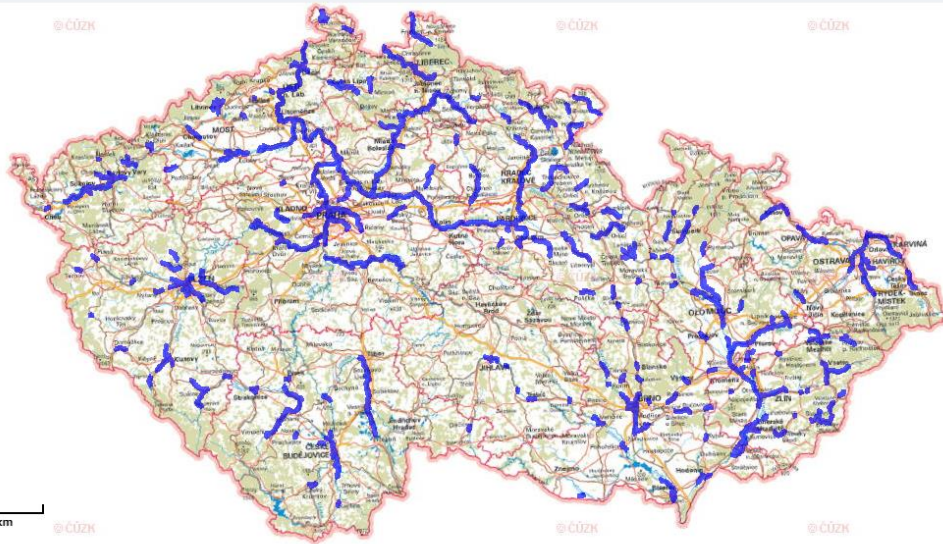
PLÁNOVÁNÍ V OBLASTI VOD – OBDOBÍ A DOKUMENTY



PLÁNOVACÍ OBDOBÍ DLE POVODŇOVÉ SMĚRNICE



PLÁNOVÁNÍ DLE POVODŇOVÉ SMĚRNICE (2007/60/ES) - PPZPR




Mezinárodní plány pro zvládání povodňových rizik (3)

Plány pro zvládání povodňových rizik (3)

Dokumentace oblasti s významným povodňovým rizikem součást plánů dílčích povodí

PROBĚHLÉ PROCESY



Mezirezortní připomínkové řízení	listopad 2021
Schválení PpZPR vládou ČR	19. leden 2022 usnesením č. 30
Vydání jednotlivých PpZPR opatřením obecné povahy	27. leden 2022 nabytí platnosti: 14. února 2022
Sdělení OOV MŽP k aplikaci opatření obecné povahy, kterým se vydávají jednotlivé plány pro zvládnutí povodňových rizik	28. dubna 2022

OPATŘENÍ V PLÁNECH PRO ZVLÁDÁNÍ POVODŇOVÝCH RIZIK

- Opatření se dělí na **obecná** = s platností pro všechny OsVPR; a **konkrétní**
- Celkem je navrženo:
 - 6 prioritních obecných opatření a 6 doplňkových obecných opatření
 - 171 konkrétních opatření
 - 34 v povodí Labe
 - 122 v povodí Dunaje
 - 115 v povodí Odry
- Předpokládané náklady za celé období zhruba **62 miliard Kč**

OPATŘENÍ OBEČNÉ POVAHY

- vymezeno jako správní akt s konkrétně vymezeným předmětem a s obecně určenými adresáty
- **opatření obecné povahy k vydání jednotlivých PpZPR**
 - výrokovou část opatření obecné povahy a jeho nedílnou součástí jsou
 - **kapitoly 4.3 (závěry z povodňového mapování) a 5.4 (cíle) a přílohy 8.4 a 8.5 (seznam obecných a konkrétních opatření)**
 - ostatní kapitoly součástí odůvodnění
 - **součástí OOP zrušující ustanovení**

Ministerstvo životního prostředí

Vřelovická 1442/65, 100 10 Praha 10

Praha dne 27. ledna 2022
Č. j.: MŽP/2022/010/171
Sp. zn.: ENV/2022/26421
Vyřadil: Ing. Miroslav Tesařík
Tel.: +420 287 122 188
E-mail: miroslav.tesarik@mzp.cz

OPATŘENÍ OBEČNÉ POVAHY

Ministerstvo životního prostředí jako věcně příslušný správní orgán ve smyslu ustanovení § 23 odst. 5 zákona č. 254/2001 Sb., o vodách a o změně některých zákonů (vodní zákon), ve znění pozdějších předpisů, postupem podle ustanovení § 171 a § 174 zákona č. 300/2004 Sb., správní řád, ve znění pozdějších předpisů, a ustanovení § 115a odst. 3 vodního zákona, v souladu vyhláškou č. 24/2011 Sb., o plánech povodí a plánech pro zvládnutí povodňových rizik, ve znění pozdějších předpisů:

I.

vydává Plán pro zvládnutí povodňových rizik v povodí Dunaje,
schválený usnesením vlády České republiky ze dne 19. ledna 2022 č. 30

obsahující v příloze uvedené kapitoly:

4.3 Závěry vyvozené z map povodňového nebezpečí a povodňových rizik,
5.4 Popis cílů pro období státního plánu pro zvládnutí povodňových rizik v povodí
Dunaje (2021 – 2027),
Příloha 8.4 – Seznam navrhovaných obecných opatření,
Příloha 8.5 – Seznam navrhovaných konkrétních opatření,
které tvoří výrokovou část tohoto opatření obecné povahy a jsou jeho nedílnou
součástí.

II.

zrušuje opatření obecné povahy Ministerstva životního prostředí,

spisová zn. 90992/ENV/15 ze dne 22. prosince 2015, kterým byl vydán Plán pro
zvládnutí povodňových rizik v povodí Dunaje, schválený usnesením vlády České republiky
ze dne 21. prosince 2015 č. 1082.

**SDĚLENÍ OOV MŽP
K APLIKACI
OPATŘENÍ
OBEČNÉ POVAHY,
KTERÝM SE
VYDÁVAJÍ
JEDNOTLIVÉ
PLÁNY PRO
ZVLÁDÁNÍ
POVODŇOVÝCH
RIZIK**

- pro účely aktuálně platných plánů pro zvládání povodňových rizik zcela nahrazuje dřívější sdělení ze dne 1. prosince 2020
- textace a členění vychází z původního sdělení
- účel plánů
- obsah a závaznost plánů
- změna míry ohrožení v době platnosti plánů
- uplatnění plánů ve vztahu k povolování vybraných typů záměrů v plochách středního a vysokého ohrožení
 - **NOVÉ - doplnění plánů, jmenovitě bodu I. Vysoké ohrožení a II Střední ohrožení kapitoly 4.3 „Závěry vyvozené z map povodňového nebezpečí a povodňových rizik“, pro specifické případy vybraných záměrů**

INFORMAČNÍ PORTÁLY POVODŇOVÁ SMĚRNICE

Povodňový informační systém

www.povis.cz/html/

Přehled pro zvládnutí povodňových rizik - Plány pro zvládnutí povodňových rizik pro období 2021-2027 -

Opatření obecné povahy

Ministerstvo životního prostředí jako příslušný správní orgán ve smyslu ustanovení § 25 odst. 5 zákona č. 254/2001 Sb. o vodách a o změně některých zákonů (vodní zákon), ve znění pozdějších předpisů, podle ustanovení § 173 odst. 1 zákona č. 500/2004 Sb. správní řád, ve znění pozdějších předpisů, oznamuje vydání

[opatření obecné povahy č. MZP/2022/610/173](#) ze dne 27. ledna 2022, kterým vydalo Plán pro zvládnutí povodňových rizik v povodí Labe.

[opatření obecné povahy č. MZP/2022/610/173](#) ze dne 27. ledna 2022, kterým vydalo Plán pro zvládnutí povodňových rizik v povodí Odry.

[opatření obecné povahy č. MZP/2022/610/173](#) ze dne 27. ledna 2022, kterým vydalo Plán pro zvládnutí povodňových rizik v povodí Dunajce.

Plány pro zvládnutí povodňových rizik - Plány sm. zvládnutí povodňových rizik sm. 000001/2021/2021 - Opatření obecné povahy

1361/0828

Stav: stat_uzeneri_uzeneri_povahy.htm aktualizace: 10.09.2022, publikace: 27.09.22

Aktuality

- 2022
- 2021
- 2020
- 2019
- 2018
- 2017
- 2016
- 2015
- 2014
- 2013
- 2012
- 2011
- 2010
- 2009

Úvod

POVIS

- Plány pro zvládnutí povodňových rizik
- Plány pro zvládnutí povodňových rizik platné 2015-2021
- Plány pro zvládnutí povodňových rizik pro období 2021-2027
 - [Opatření obecné povahy](#)
 - Vypracování připomínek
 - Plány pro zvládnutí povodňových rizik
- Implementace povodňové směrnice
- OPZP 2014-2020
- OPZP 2007-2013
- Informační systém

<https://povis.cz/html/>

CDS – POVODŇOVÉ MAPOVÁNÍ

Povodňové riziko | CDS 2

https://cbs.mzp.cz/map/detail/BER_05_01?version=2&type=map&reset=0

Ministerstvo životního prostředí - Mapy povodňového nebezpečí, ohrožení a povodňových rizik

MAPA - CDS 2

ÚSEK 2. PLÁNOVACÍ OBDOBÍ

ÚSEK 1. PLÁNOVACÍ OBDOBÍ (ARCHIVNÍ DATA)

VYHLEDÁVÁNÍ

AKTUALITY

ID úseku: BER_05_01 - Klabava - celý tok mimo území Brd

O APLIKACI

O DATECH

Úseky toků s povodňovým rizikem | Rozlivy | Povodňové nebezpečí: Q5, Q20, Q100, Q500 | Povodňové ohrožení | Povodňové riziko

Povodňové riziko: 0

Tematické mapy

- Oblasti s významným povodňovým rizikem
- Členské objekty
- Osa toku
- Profil
- Členské objekty
 - Energetika
 - Nemovitá kulturní památka
 - Školství
 - Vodohospodářská infrastruktura
 - Zdravotnická a sociální péče
 - Policie, Armáda, hasičstvo
 - Záchranný sbor
 - Zdravé znečištění
- Zranitelnost území - stávající

Powered by Hydrosoft Veleštin - © ČÚZK

18:19

29.09.2023

<https://cbs.mzp.cz/>

DĚKUJI ZA POZORNOST

