

PLÁNOVÁNÍ V OBLASTI VOD – 2019 -2021

Mgr. Ing. Jana Tejkalová
Ministerstvo životního prostředí, odbor ochrany vod

Setkání s vodoprávními úřady
Tábor 25. - 27.10. 2021



OBSAH PREZENTACE

- Plánování v oblasti vod – krátký úvod
- Plánování v oblasti vod – období a dokumenty
- Proběhlé procesy od 2019
- Aktuální stav a výhled do konce roku 2021
- Opatření obecné povahy

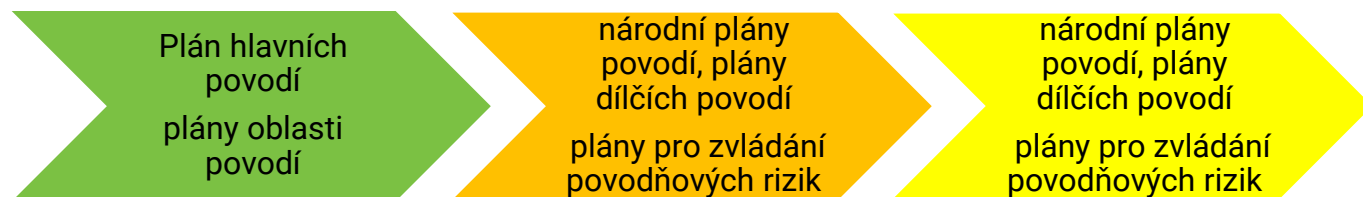



PLÁNOVÁNÍ V OBLASTI VOD

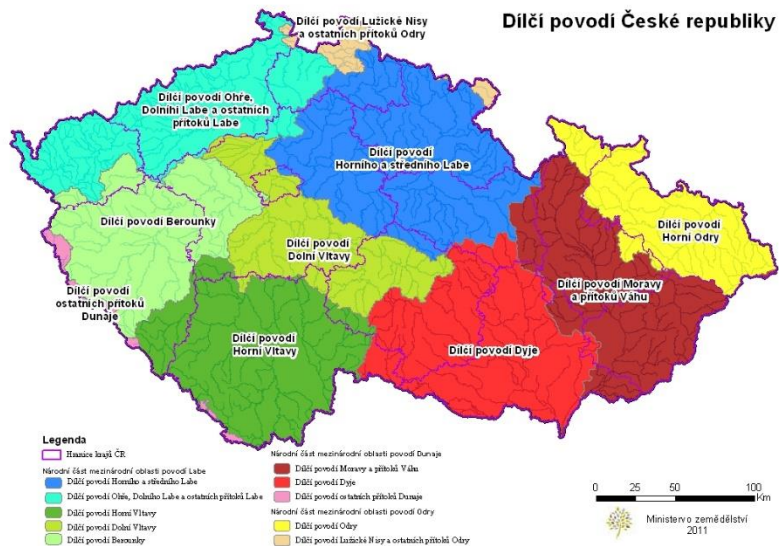
- **soustavná koncepční činnost**, kterou zajišťuje stát, a jeho účelem je vymezit a vzájemně harmonizovat veřejné zájmy
 - a) ochrany vod jako složky životního prostředí,
 - b) snížení nepříznivých účinků povodní a sucha,
 - c) udržitelného užívání vodních zdrojů, zejména pro účely zásobování pitnou vodou
- plány jsou podkladem pro výkon veřejné správy, zejména pro územní plánování a vodoprávní řízení.



PLÁNOVÁNÍ V OBLASTI VOD – OBDOBÍ A DOKUMENTY



PLÁNOVÁNÍ DLE RÁMCOVÉ SMĚRNICE O VODÁCH (2000/60/ES)



Mezinárodní plány
povodí (3)

Národní plány povodí
(3)

Plány dílčích povodí (10)

PLÁNOVÁNÍ DLE POVODŇOVÉ SMĚRNICE (2007/60/ES)



Mezinárodní plány pro zvládnání povodňových rizik (3)

Plány pro zvládnání povodňových rizik (3)

Dokumentace oblasti s významným povodňovým rizikem součást plánů dílčích povodí

PLÁNOVACÍ OBDOBÍ DLE POVODŇOVÉ SMĚRNICE

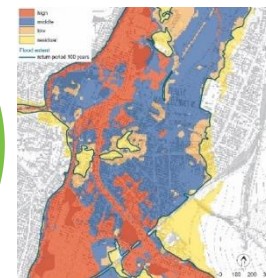


**Plány pro
zvládání
povodňových
rizik
2021**

**Předběžné
vyhodnocení
povodňových
rizik
2018**




**Mapy
povodňového
nebezpečí a
povodňových
rizik
2019**



PROBĚHLÉ PROCESY ŘÍJEN 2019 - ŘÍJEN 2021

- Zveřejnění návrhů **Předběžného přehledu významných problémů nakládání s vodami k připomínkám**
20. 12. 2019 – 22. 6. 2020
- **Předběžný přehled významných problémů nakládání s vodami zjištěných v části mezinárodní oblasti povodí Labe/Odry/Dunaje na území České republiky** upraven dle připomínek zveřejněn na:

<http://eagri.cz/public/web/mze/voda/planovani-v-oblasti-vod/x3-planovaci-obdobi/zverejnene-informace/predbezny-prehled-vyznamnych-problemu-1.html>



PROBĚHLÉ PROCESY ŘÍJEN 2019 - ŘÍJEN 2021

▪ Zveřejnění map povodňového nebezpečí a povodňových rizik

22. 12. 2019


<https://cds.mzp.cz/>

The screenshot shows a web browser displaying the application 'Mapy povodňového nebezpečí, ohrožení a povodňových rizik' from the Ministry of the Environment. The browser address bar shows 'https://cds.mzp.cz/'. The page title is 'Ministerstvo životního prostředí' and the main heading is 'Mapy povodňového nebezpečí, ohrožení a povodňových rizik'. There are buttons for 'Nápověda' and 'Přihlásit'. Below the heading are navigation tabs: 'MAPA', 'ÚSEK 2. PLÁNOVACÍ OBDOBÍ', 'ÚSEK 1. PLÁNOVACÍ OBDOBÍ', 'VYHLEDÁVÁNÍ', 'AKTUALITY', 'O APLIKACI', and 'O DATECH'. A text block explains that blue lines on the map represent flood risk areas of the second planning cycle. It provides instructions on how to search for a specific area by name or ID, and how to use the legend to filter results by planning cycle. The main map area shows a map of the Czech Republic with blue lines indicating flood risk areas. A scale bar indicates 100 km. On the right side, there are controls for 'Tematické mapy' and 'Podklady', with options for 'Ortofoto', 'Základní', and 'Reliéf 5g'. The footer of the map area says 'Powered by Hydrossoft Velešlavín — © ČÚZK'.


PROBĚHLÉ PROCESY ŘÍJEN 2019 - ŘÍJEN 2021

- **Novela vyhlášky 49/2011 Sb., o vymezení útvarů povrchových vod** platnost od 1. 3. 2021 - Příloha 2 Seznam útvarů povrchových vod včetně umělých a silně ovlivněných útvarů povrchových vod

- **Proces posuzování vlivů koncepce na ŽP (SEA) pro 10 PDP** zahájeno únor 2021 – fáze oznámení koncepce



AKTUÁLNÍ STAV A VÝHLED



Zveřejnění návrhů národních plánů povodí, plánů pro zvládnutí povodňového rizika a plánů dílčích povodí	18. prosince 2020
Připomínky veřejnosti a uživatelů vody	18. prosince 2020 až 18. června 2021
Zveřejnění vypořádání připomínek	17. srpna 2021
Vyhodnocení SEA plánů dílčích povodí	podzim 2021
Mezirezortní připomínkové řízení	listopad 2021
Schválení plánů vládou ČR	prosinec 2021
Vydání NPP a PpZPR opatřením obecné povahy	leden 2022

OPATŘENÍ OBEČNÉ POVAHY



- vymezeno jako správní akt s konkrétně vymezeným předmětem a s obecně určenými adresáty
- **Návrhy opatření obecné povahy k vydání NPP a PpZPR zveřejněny k připomínkám do 18. 6. 2021**
 - výrokovou část opatření obecné povahy tvoří a jeho nedílnou součástí jsou
 - **NPP kapitoly IV. 1 – IV. 5 (cíle) a V. souhrn programu opatření**
 - **PpZPR kapitoly 4.3 (závěry z povodňového mapování) a 5.4 (cíle) a přílohy 8.4 a 8.5 (seznam opatření)**
 - ostatní kapitoly součástí odůvodnění
 - součástí návrhu zrušující ustanovení

INFORMAČNÍ PORTÁLY POVODŇOVÁ SMĚRNICE

RÁMCOVÁ SMĚRNICE O VODÁCH

Povodňový informační systém

Plány pro zvládnutí povodňových rizik
Plány pro zvládnutí povodňových rizik pro období 2021–2027

Podle § 25 zákona č. 254/2001 Sb., o vodách a o změně některých zákonů (vodní zákon), ve znění pozdějších předpisů, se zveřejňují uživatelské vody a veřejnosti k připomínkám návrhy plánů pro zvládnutí povodňových rizik, které požítuje Ministerstvo životního prostředí a Ministerstvo zemědělství ve spolupráci s příslušnými správci povodí a místně příslušnými krajskými úřady:

- návrh [Plánu pro zvládnutí povodňových rizik v povodí Labe](#),
- návrh [Plánu pro zvládnutí povodňových rizik v povodí Dunajce](#),
- návrh [Plánu pro zvládnutí povodňových rizik v povodí Odry](#).

V souladu s ustanovením § 19 vyhlášky č. 24/2011 Sb., o plánech povodí a plánech pro zvládnutí povodňových rizik, v platném znění, se zpřístupňují návrhy národních plánů povodí společně s návrhy příslušných plánů ústečních povodí a návrhy plánů pro zvládnutí povodňových rizik od **18. prosince 2020 po dobu 6 měsíců (do 18. června 2021)** k písemným připomínkám uživatelů vody a veřejnosti na Ministerstvu zemědělství, Ministerstvu životního prostředí a na všech krajských úřadech a u všech správů povodí, a to v listinné podobě a v elektronické podobě na jejich internetových stránkách.

Študent: appz.tnm

Plány pro zvládnutí povodňových rizik - Plány pro zvládnutí povodňových rizik pro období 2021–2027

1 (91) bodů
včetně aktualizace: 11.08.2021, publikace: 08.10.2021

Implementace Rámcové směrnice o vodách
Aktivity VÚV TGM, v.v.i., pro podporu výkonu státní správy

Ministerstvo životního prostředí VÚV TGM

ÚVOD

Úvod

Vládně smlouva na stránkách vzhledem k podpoře implementace Rámcové směrnice o vodách (RÁMCOVÁ SMĚRNICE), zejména aktivně, která v rámci podpory výkonu státní správy zajišťuje VÚV TGM, v.v.i., pro Ministerstvo životního prostředí České republiky.

Hlavním cílem politiky této smlouvy je dosažení dobrého stavu vod do roku 2015 s možností produkce této vody na maximálně dvě hlášenosti, aktualizace, řešení problémů v souvislosti s tímto cílem. K dosažení cílů smlouvy smlouva stanoví plány povodí.

Podrobněji popíše proces plánování v oblasti vod v České republice. Článek Jitka Čudová a Aneta Konečná VÚV TGM a Ing. Petr Vojtek a Ing. Miroslava, v.v.l. v ústředí vod v odborném časopise Vodohospodářské technické ekonomické informace 2012/2 (viz článek v ústředí vod).

Denem poslední aktualizace stránky: 24. 1. 2017

Kontakt: Vodní ústředí vodohospodářské t. o. Miroslava, v.v.l.
Ing. Petr Vojtek
Ing. Miroslava, v.v.l.
100 00 Praha 6
Česká republika
Odpovědný redaktor: Ing. Petr Vojtek
tel: +420 258 387 400
fax: +420 258 387 405

Kontaktní osoba: Mgr. Šárka Šimková
e-mail: sarkasimkova@vuv.cz
tel: +420 258 387 340

Technický zástupce: Hydrologický ústav VÚV TGM
e-mail: vuv@vuv.cz
tel: +420 258 387 340

<http://povis.cz/html/>

<https://heis.vuv.cz/projekty/rsv>

DĚKUJI ZA POZORNOST

