



MINISTERSTVO ZEMĚDĚLSTVÍ



# DRUHÁ ETAPA PLÁNOVÁNÍ V OBLASTI VOD

Setkání úseku vodního hospodářství MZe  
s pracovníky vodoprávních úřadů

Hotel Medlov  
31. 10. – 1. 11. 2012

Mgr. Jakub Čurda





MINISTERSTVO ZEMĚDĚLSTVÍ

## Co je Plánování v oblasti vod a jaký je jeho účel?

Plánování v oblasti vod je **soustavná koncepční činnost**, kterou podle vodního zákona zajišťuje stát .

Jeho **účelem je vymežit a vzájemně harmonizovat veřejné zájmy** v oblasti:

OCHRANY VOD JAKO SLOŽKY  
ŽIVOTNÍHO PROSTŘEDÍ

SNÍŽENÍ NEPŘÍZNIVÝCH ÚČINKŮ  
POVODNÍ A SUCHA

UDRŽITELNÉHO UŽÍVÁNÍ VODNÍCH  
ZDROJŮ, ZEJMÉNA PRO ÚČELY  
ZÁSOBOVÁNÍ PITNOU VODOU

Děje se tak **prostřednictvím** pořízených **Plánů povodí**, které obsahují programy opatření.

Plány povodí jsou podkladem pro výkon veřejné správy (pro územní plánování, vodoprávní řízení).





MINISTERSTVO ZEMĚDĚLSTVÍ

## Plánování v oblasti vod – jak vzniklo?

Směrnice Evropského parlamentu a Rady 2000/60/ES ustavující rámec pro činnost Společenství v oblasti vodní politiky.

Klíčový dokument, který určuje celoevropský vývoj v oblasti ochrany vod k dosažení jejich **dobrého stavu** v rámci **tří plánovacích šestiletých období**.



Transpozice do české legislativy v rámci „**Vodního zákona**“. Plánování v oblasti vod je zakotveno v ustanoveních § 23 až § 26 zákona.

*Nový systém mimo jiné zavedl v ustanovení vodního zákona pro pojem „vodohospodářské plánování“ nové označení „plánování v oblasti vod“.*



Pořízení **Plánu hlavních povodí České republiky (PHP) a plánů oblastí povodí (POP)**

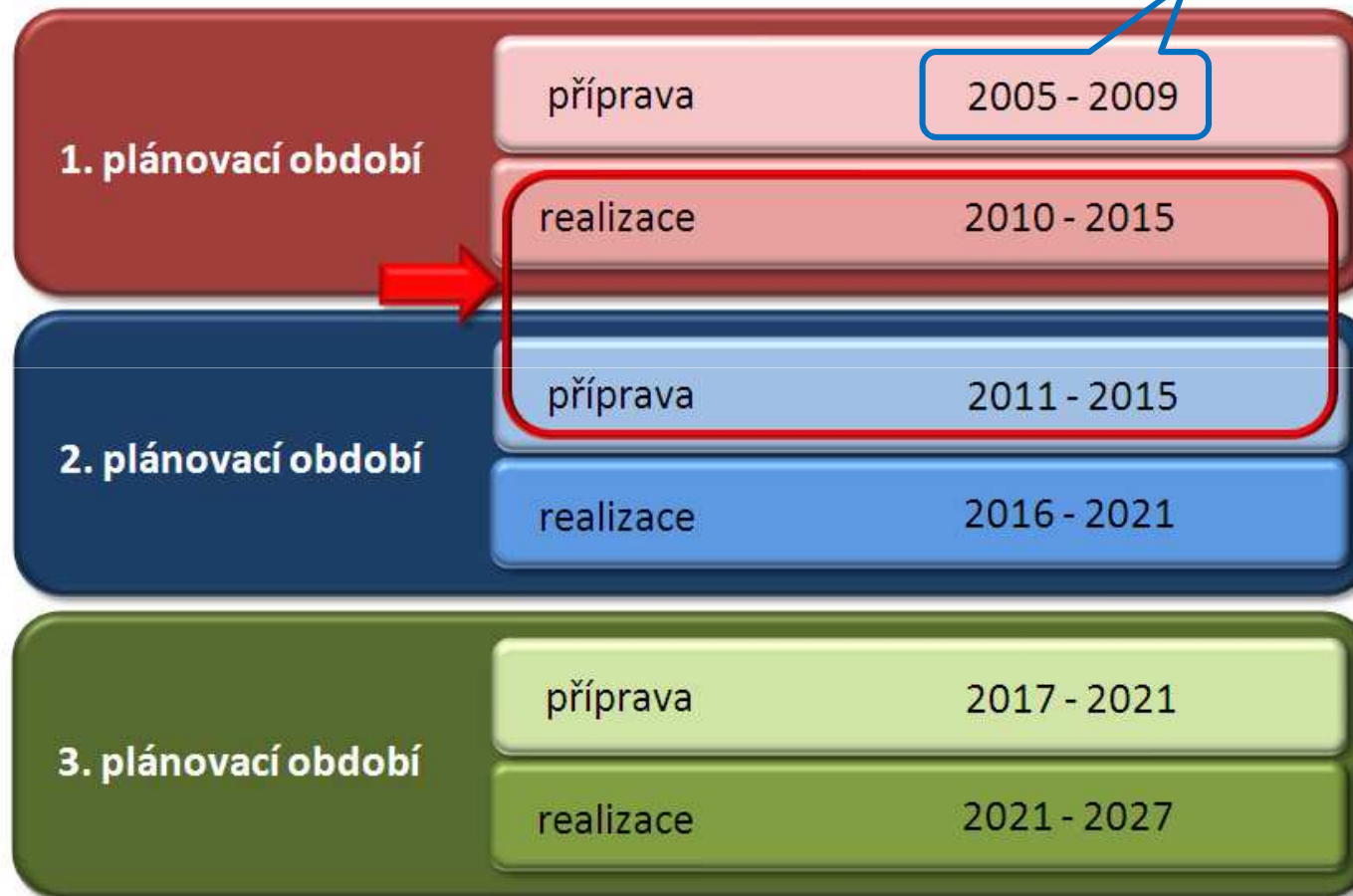




MINISTERSTVO ZEMĚDĚLSTVÍ

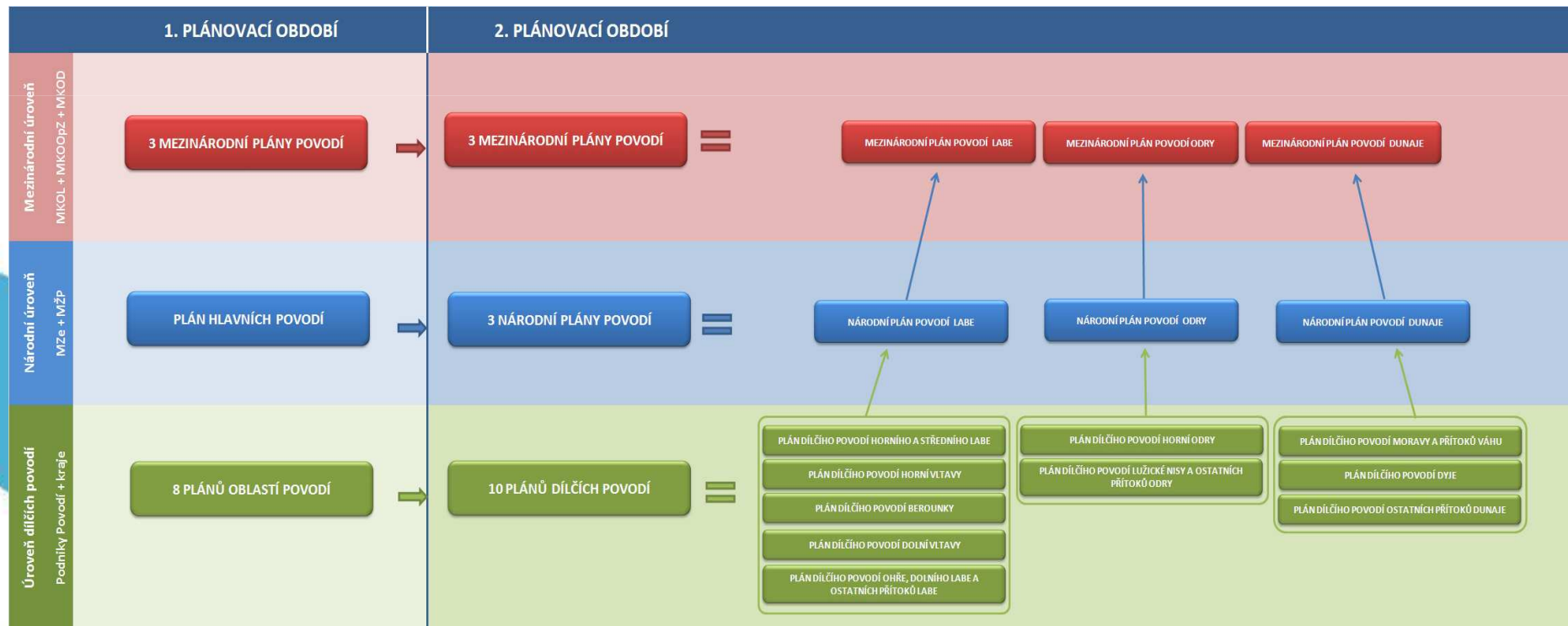
## Plánovací období

Schválení PHP (2007) a POP (2009)



## Plánování v oblasti vod - druhá etapa

- Do roku 2015 je nutno **připravit plány pro navazující druhou etapu** plánovacího procesu, ve které proběhne přezkoumávání a **aktualizace** současných plánů povodí.
- V rámci novely vodního zákona, zákonem č. 150/2010 Sb., byla přijata **změna struktury** těchto plánů (reakce na infringement EK).



## Plánování v oblasti vod - druhá etapa

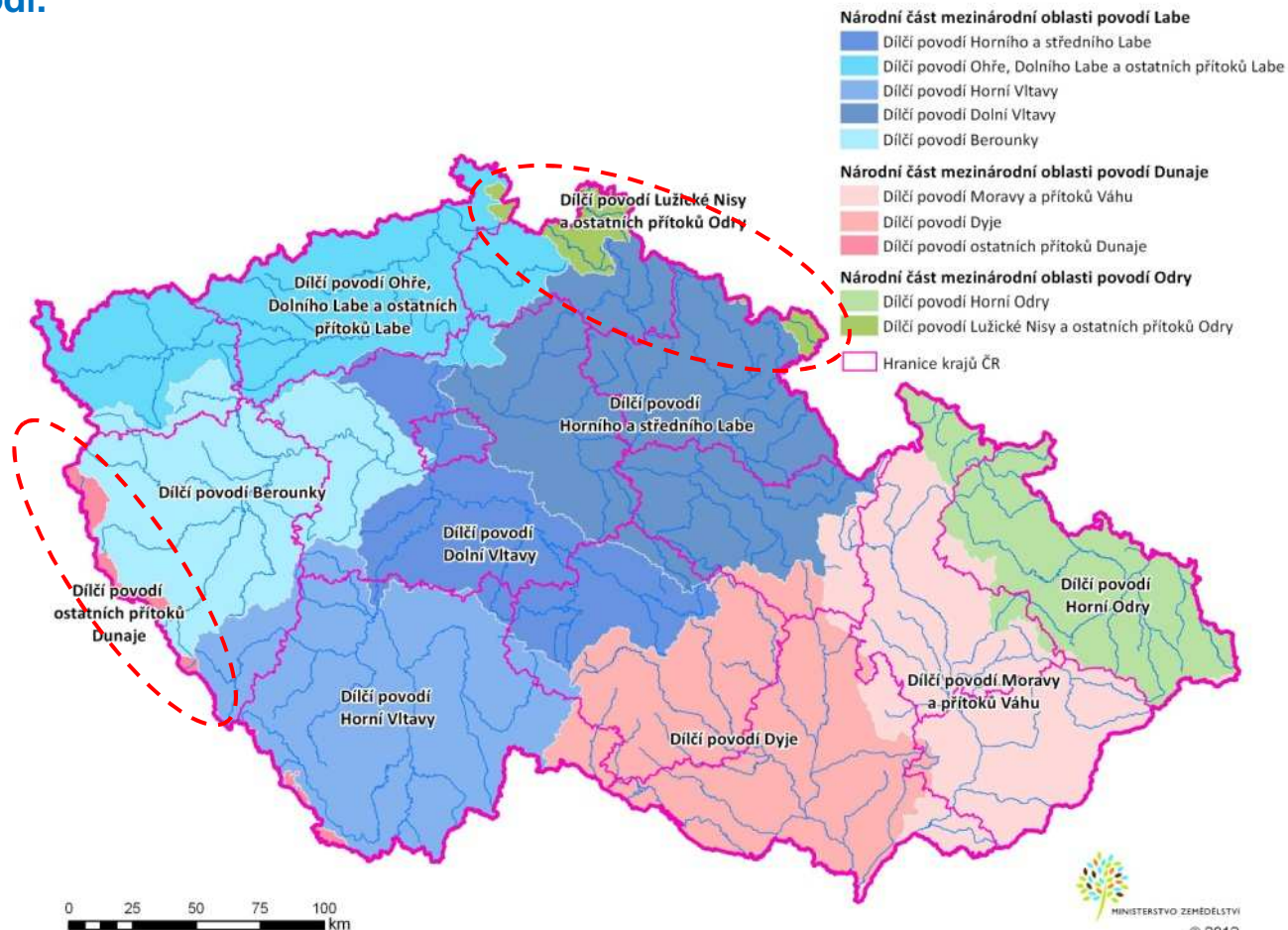




MINISTERSTVO ZEMĚDĚLSTVÍ

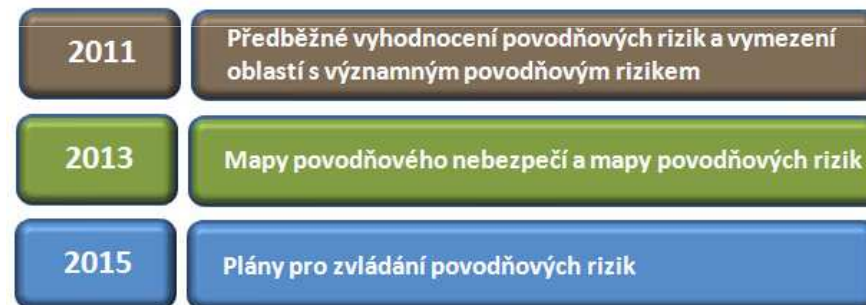
## Plánování v oblasti vod - druhá etapa

- Současných osm plánů oblastí povodí bude **transformováno na deset plánů dílčích povodí**.



## Plány pro zvládání povodňových rizik

- Od roku 2010 je významnou součástí plánování také implementace směrnice 2007/60/ES o **vyhodnocování a zvládání povodňových rizik**.
- Tato směrnice zavádí postupy a formy vyhodnocování povodňového nebezpečí a povodňových rizik pro vybraná území a **zpracování plánů pro zvládání povodňových rizik v šestiletém cyklu shodném s plánovacím cyklem plánů povodí** s tím, že jejich příprava a aktualizace bude řešena ve vzájemné součinnosti.





## Legislativa

V návaznosti na novelu vodního zákona byly pro pořízení plánů povodí a plánů pro zvládání povodňových rizik vydány **nové prováděcí předpisy**:

- **vyhláška č. 393/2010 Sb.**, o oblastech povodí, nově vymezuje části mezinárodních oblastí povodí na území České republiky a deset dílčích povodí (nahradila vyhlášku č. 292/2002 Sb., o oblastech povodí, ve znění vyhlášky č. 390/2004 Sb.);
- **vyhláška č. 5/2011 Sb.**, o vymezení hydrogeologických rajonů a útvarů podzemních vod, způsobu hodnocení stavu podzemních vod a náležitostech programů zjišťování a hodnocení stavu podzemních vod;
- **vyhláška č. 24/2011 Sb.**, o plánech povodí a plánech pro zvládání povodňových rizik; upravuje obsah a způsob zpracování plánů povodí a nově stanovuje obsah a způsob zpracování plánů pro zvládání povodňových rizik (nahradila vyhlášku č. 142/2005 Sb., o plánování v oblasti vod);
- **vyhláška č. 49/2011 Sb.**, o vymezení útvarů povrchových vod; je podkladem pro aktualizaci vymezení útvarů povrchových vod;
- **vyhláška č. 98/2011 Sb.**, o způsobu hodnocení stavu útvarů povrchových vod, způsobu hodnocení ekologického potenciálu silně ovlivněných a umělých útvarů povrchových vod a náležitostech programů zjišťování a hodnocení stavu povrchových vod.



MINISTERSTVO ZEMĚDĚLSTVÍ

## Legislativa

- Novelou zákona č. 258/2000 Sb., o ochraně veřejného zdraví, byl s platností od 6. června 2011 novelizován vodní zákon. Podle § 34 a podle prováděcí vyhlášky č. 155/2011 Sb. se **sestavují, přezkoumávají a aktualizují tzv. profily vod ke koupání**, a to u povrchových vod, které jsou uvedeny v Seznamu povrchových vod využívaných ke koupání osob sestavovaném podle novely zákona o ochraně veřejného zdraví. **Přezkum a aktualizace těchto profilů a návrhy potřebných opatření se bude promítat do plánů povodí.**
- Součástí národních plánů povodí bude také **přezkoumání a aktualizace Generelu území chráněných pro akumulaci povrchových vod**, pořízeného v září 2011 podle § 28a odst. 2 vodního zákona, ve znění zákona č. 181/2008 Sb.
- Národní plány povodí a plány pro zvládnutí povodňových rizik, pořízené Ministerstvem zemědělství a Ministerstvem životního prostředí, bude schvalovat vláda České republiky a budou vydány ministerstvy jako **opatření obecné povahy**. Plány dílčích povodí budou schvalovat kraje.





MINISTERSTVO ZEMĚDĚLSTVÍ

## Koordinace procesu

- V roce 2011

Členy komise jsou jednotlivé územní úřady ČR, správní úřady ochrany životního prostředí a nevládní organizace.

- Komise pro plánování v oblasti vod (KPOV)

- Do konce roku 2011

- ▶ [Dotace ve vodním hospodářství](#)
- ▶ [Státní správa ve VH](#)
- ▶ [Správci vodních toků](#)
- ▼ [Plánování v oblasti vod](#)
  - ▶ [Plány povodí pro 1. období](#)
  - ▼ [Příprava plánů povodí pro 2. období](#)
    - ▶ **Koordinace procesu**
    - ▶ [Legislativa pro 2. plánovací období](#)
    - ▶ [Národní plány povodí](#)
    - ▶ [Plány dílčích povodí](#)
    - ▶ [Plány mezinárodních oblastí povodí](#)
    - ▶ [Zveřejněné informace](#)
  - ▶ [Plány pro zvládnutí povodňových rizik](#)
- ▶ [Plány rozvoje vodovodů a kanalizací](#)
- ▶ [Směrnice Rady o čištění městských odpadních vod](#)
- ▶ [Zabezpečení pitné vody za krizových situací](#)
- ▶ [Povrchové vody využívané ke koupání](#)

### Koordinace procesu

Pro koordinaci procesu plánování pro přípravu 2. plánovacího období slouží metodická podpora oběma ministerstvy zemědělství a životního prostředí a společně postupy dohodnuté v Komisi pro plánování v oblasti vod.

#### Komise pro plánování v oblasti vod (KPOV)

Komise pro plánování v oblasti vod (dále jen „Komise“) je poradním orgánem úřadů veřejné správy a dalších institucí pro koordinaci zpracování plánů povodí a plánů pro zvládnutí povodňových rizik podle ustanovení hlavy IV. zákona č. 254/2001 Sb., o vodách a o změně některých zákonů (vodní zákon), ve znění pozdějších předpisů, a přechodných ustanovení k zákonu č. 150/2010 Sb. pro přípravu druhého plánovacího období do 30. června 2016.

#### Přílohy

[Statut KPOV](#) (PDF, 929 KB)

[Záznam z jednání KPOV pro přípravu 2. plánovacího období, konaného dne 20. 9. 2011 na MZe](#) (PDF, 307 KB)

[Implementace povodňové směrnice v ČR - 20. 9. 2011](#) (PPSX, 4 MB)

[KPOV - 20. 9. 2011](#) (PPT, 1 MB)

[Informace MŽP o stavu prací na II. plánovací cyklus - 20. 9. 2011](#) (PPSX, 4 MB)

[Záznam z jednání PV KPOV, konaného dne 8. 9. 2011](#) (PDF, 41 KB)

[Záznam z jednání PV KPOV, konaného dne 9. 6. 2011](#) (PDF, 58 KB)

[Záznam z jednání PV KPOV, konaného dne 25. 10. 2011](#) (PDF, 97 KB)

sdávají  
právní  
úřady

ový

ovní



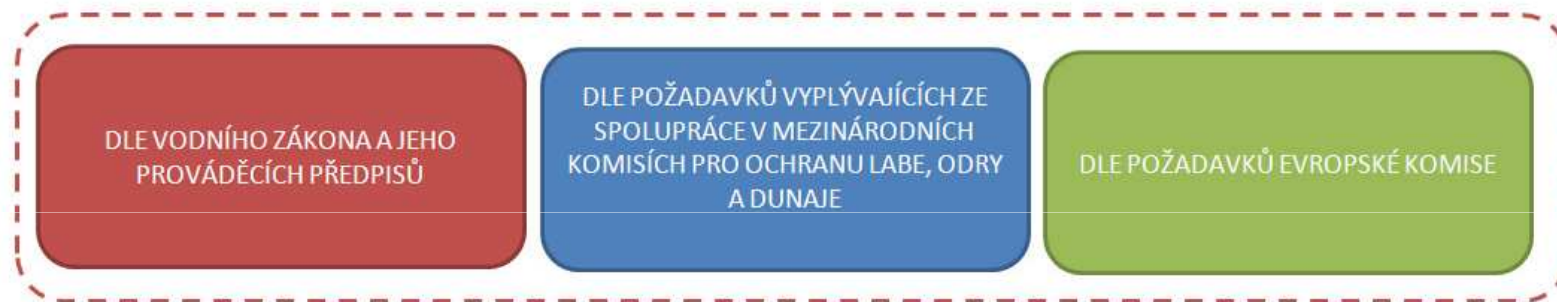


MINISTERSTVO ZEMĚDĚLSTVÍ

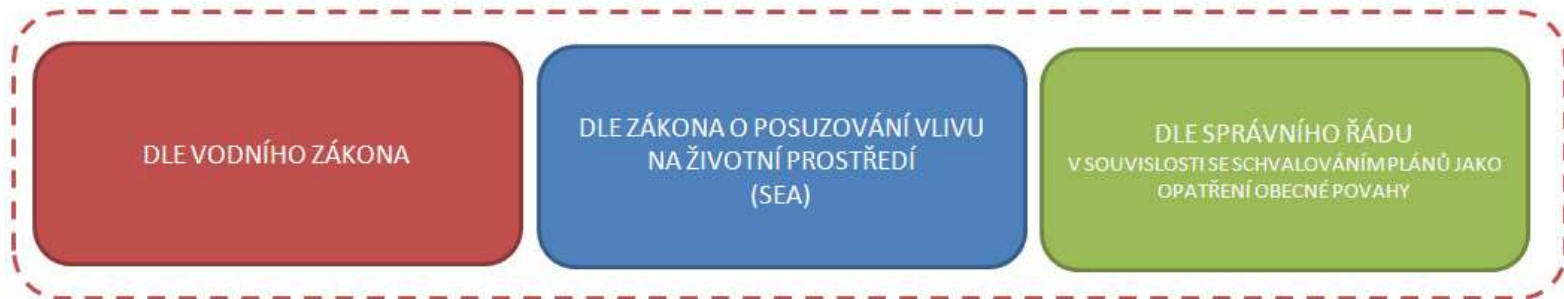
## Koordinace přípravy plánů a procesy připomínkování

- Souhrnným úkolem je **přezkoumání a aktualizace přijatých plánů povodí a pořízení plánů pro zvládnutí povodňových rizik do 22. prosince 2015.**

Nutno koordinovat postup



Zároveň je **nezbytné propojit tři odlišné procesy připomínkování plánů:**








MINISTERSTVO ZEMĚDĚLSTVÍ


# Metodická podpora – Typizovaný vzor NPP a Maketa PDP

Byly pořízeny vzájemně provázané metodické dokumenty „Makety“

## Typizovaný vzor NPP (národní úroveň)



## Maketa PDP (dílčí úroveň)





MINISTERSTVO ZEMĚDĚLSTVÍ

## Proč tyto „Makety“ vznikly?

- pro zajištění jednotné formy zpracování dílčích i národních plánů povodí
- pro snazší propojení dílčí i národní úrovně plánů
- pro podrobnou specifikaci postupu při zpracování plánů
- pro specifikaci požadavků na jejich výstupy
- pro usnadnění a zefektivnění přípravy zpráv Evropské komisi



## Informování a zapojení veřejnosti

- Již dílčí výsledky přípravných prací zveřejňují k písemným připomínkám uživatelům vody a veřejnosti.
- K připomínkám uživatelům vody a veřejnosti budou zveřejněny i samotné návrhy plánů. K návrhům plánů budou přiloženy stručné souhrny, které pomohou porozumět jejich obsahu.



The screenshot shows the eAGRI Voda website interface. At the top, there are navigation tabs for 'Veřejné zakázky', 'Úřední desky', 'Tiskový servis', 'Kalendář akcí', 'Legislativa', 'Kontakty', 'E-podatelna', 'Česky', and 'English'. Below this is the 'eAGRI Voda' logo and a search bar with 'Hledaný výraz' and 'Hledej' buttons. The main content area is titled 'Plánování v oblasti vod' and contains a detailed description of the water planning process, including its legal basis and historical context. A sidebar on the left lists various related topics like 'Dotace ve vodním hospodářství' and 'Státní správa ve VH'. A right sidebar features 'Související odkazy' and 'Novinky' sections.

- Plány projdou procesem posuzování vlivu koncepcí na životní prostředí (SEA) a schvalování opatření obecné povahy, které rovněž umožní zapojení veřejnosti.
- Aktuální i obecné informace jsou pro veřejnost dostupné na internetových stránkách Ministerstva zemědělství [www.eagri.cz](http://www.eagri.cz) s odkazy na internetové stránky Ministerstva životního prostředí a jednotlivých správců povodí.





MINISTERSTVO ZEMĚDĚLSTVÍ

# Informování a zapojení veřejnosti

eAGRI Voda

Rozcestník eAGRI Hledaný výraz Hledej Podrobné hledání

Voda > ... > Příprava plánů povodí pro... > Koordinační procesy Uživatelské jméno: Heslo: Přihlásit

- Dotace ve vodním hospodářství
- Státní správa ve VH
- Správcí vodních toků
- Plánování v oblasti vod
  - Plány povodí pro 1. období
  - Příprava plánů povodí pro 2. období
  - Koordinace procesu**
  - Legislativa pro 2. plánovací období
  - Národní plány povodí
  - Plány dílčích povodí
  - Plány mezinárodních oblastí povodí
  - Zvěřejněné informace
- Plán pro zvládnutí povodňových rizik
- Plány rozvoje vodovodů a kanalizací
- Směrnice Rady o čištění městských odpadních vod
- Zabezpečení pitné vody za krizových situací
- Povrchové vody využívané ke koupání
- Výzkum, vývoj a vzdělávání v oblasti VH
- Dětská soutěž
- Rybářství
- Legislativa
- Publikace a dokumenty
- Statistiky
- Schválené subjekty
- Formuláře a podání
- Životní situace
- Odkazy
- Často kladené otázky

## Koordinace procesu

Pro koordinaci procesu plánování pro přípravu 2. plánovacího období slouží metodická podpora oběma ministerstvy zemědělství a životního prostředí a společně postupy dohodnuté v Komisi pro plánování v oblasti vod.

### Komise pro plánování v oblasti vod (KPOV)

Komise pro plánování v oblasti vod (dále jen „Komise“) je poradním orgánem úřadů veřejné správy a dalších institucí pro koordinaci zpracování plánů povodí a plánů pro zvládnutí povodňových rizik podle ustanovení hlavy IV. zákona č. 254/2001 Sb., o vodách a o změně některých zákonů (vodní zákon), ve znění pozdějších předpisů, a přechodných ustanovení k zákonu č. 150/2010 Sb. pro přípravu druhého plánovacího období do 30. června 2016.

### Přílohy

- Statut KPOV (PDF, 929 KB)
- Záznam z jednání KPOV pro přípravu 2. plánovacího období, konaného dne 20. 9. 2011 na MŽE (PDF, 307 KB)
- Implementace povodňové směrnice v ČR - 20. 9. 2011 (PPSX, 4 MB)
- KPOV - 20. 9. 2011 (PPT, 1 MB)
- Informace MŽP o stavu prací na II. plánovací cyklus - 20. 9. 2011 (PPSX, 4 MB)
- Záznam z jednání PV KPOV, konaného dne 8. 9. 2011 (PDF, 41 KB)
- Záznam z jednání PV KPOV, konaného dne 9. 6. 2011 (PDF, 58 KB)
- Záznam z jednání PV KPOV, konaného dne 25. 10. 2011 (PDF, 97 KB)
- Návrh k připomínkám na KPOV - Zajištění plánování v oblasti vod do roku 2015 (DOC, 4 MB)
- KPOV - 10. 11. 2011 (PPT, 314 KB)
- Harmonogram prací - schéma (XLS, 63 KB)
- Záznam z jednání KPOV pro přípravu 2. plánovacího období, konaného dne 10. 11. 2011 na MŽE (PDF, 262 KB)
- Záznam z jednání PV KPOV, konaného dne 8. 2. 2012 (PDF, 152 KB)
- PV KPOV - 8. 2. 2012 (PPTX, 696 KB)
- PV KPOV - 8. 2. 2012 prezentace MŽP (PPTX, 184 KB)

### Metodiky a další podpůrné dokumenty

26.4.2012

### Novinky

Program setkání úseku vodního hospodářství MŽE s pracovníky vodoprávních úřadů - Medlov, říjen/listopad 2012 (DOC, 30 KB)

XXXV. vodohospodářské sportovní hry (PDF, 37 KB)

Zpráva o stavu vodního hospodářství ČR v roce 2011 20.8.2012

### Kalendář

Po	Út	St
1	2	3
8	9	10
15	16	17
22	23	24
29	30	31

všechny

## Metodiky a další podpůrné dokumenty

26.4.2012

### Přílohy

- Doplňující informace k jednotlivým úkolům uvedeným v časovém plánu a programu prací pro přípravu 2. plánovacího období (PDF, 499 KB)
- Stanovisko k pořizování územně plánovací dokumentace ve vztahu k plánům oblastí povodí (PDF, 397 KB)



MINISTERSTVO ZEMĚDĚLSTVÍ

## Informování a zapojení veřejnosti

[Veřejné zakázky](#) [Úřední desky](#) [Tiskový servis](#) [Kalendář akcí](#) [Legislativa](#) [Kontakty](#) [E-podatelna](#) [Česky](#) [English](#)

eAGRI **Voda**

Rozcestník eAGRI  [Hledej](#) [Podrobné hledání](#)

Voda > ... > Příprava plánů povodí pro... > **Zvěřejněné informace**   [Přihlásit](#)

- ▶ [Dotace ve vodním hospodářství](#)
- ▶ [Státní správa ve VH](#)
- ▶ [Správci vodních toků](#)
- ▼ [Plánování v oblasti vod](#)
  - ▶ [Plány povodí pro 1. období](#)
  - ▼ [Příprava plánů povodí pro 2. období](#)
    - ▶ [Koordinační proces](#)
    - ▶ [Legislativa pro 2. plánovací období](#)
    - ▶ [Národní plán povodí](#)
    - ▶ [Plány dílčích povodí](#)
    - ▶ [Plány mezinárodních oblastí povodí](#)
    - ▶ **[Zvěřejněné informace](#)**
    - ▶ [Plány pro zvládání povodňových rizik](#)
  - ▶ [Plány rozvoje vodovodů a kanalizací](#)
- ▶ [Směrnice Rady o čištění městských odpadních vod](#)
- ▶ [Zabezpečení pitné vody za krizových situací](#)
- ▶ [Povrchové vody využívané ke koupání](#)
- ▶ [Výzkum, vývoj a vzdělávání v oblasti VH](#)
- ▶ [Dětská soutěž](#)
- ▶ [Rybářství](#)

### **Časový plán a program prací pro zpracování plánů povodí a plánů pro zvládání povodňových rizik** 26.4.2012

Zpracovaný podle § 25 odst. 1 písm. a) vodního zákona a zveřejněn podle § 16 vyhlášky č. 24/2011 Sb., o plánech povodí a plánech pro zvládání povodňových rizik.

### **Generel území chráněných pro akumulaci povrchových vod** 3.10.2011 [PDF, 54 MB](#)

Ministerstva zemědělství a životního prostředí pořídila v dohodě podle § 28a odst. 2 zákona č. 254/2001 Sb., o vodách a o změně některých zákonů (vodní zákon), ve znění pozdějších předpisů, Generel území chráněných pro akumulaci povrchových vod a základní zásady využití těchto území. Generel je podkladem pro návrh politiky územního rozvoje a územně plánovací dokumentace.

### Novinky

[Program setkání úseku vodního hospodářství MZe s pracovníky vodoprávních úřadů - Medlov, říjen/listopad 2012](#) [DOC, 30 KB](#)

[XXXV. vodohospodářské sportovní hry](#) [PDF, 37 KB](#)

[Zpráva o stavu vodního hospodářství ČR v roce 2011](#)  
29.8.2012

[Další novinky](#)

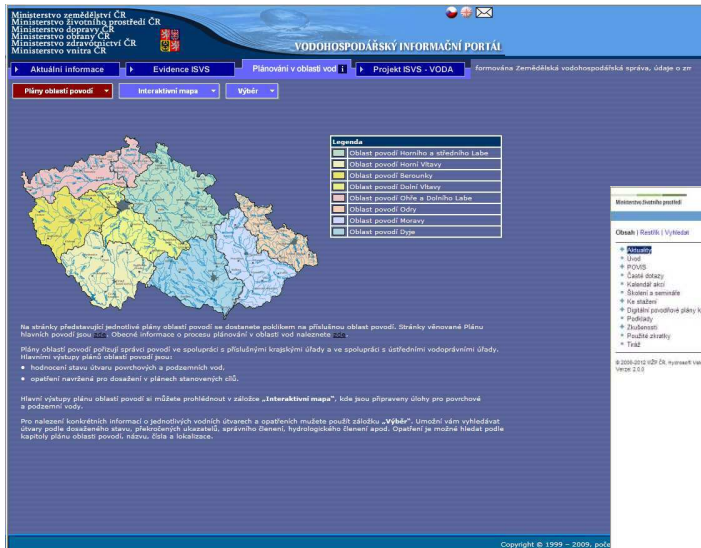
### Kalendář

říjen 2012						
Po	Út	St	Čt	Pá	So	Ne
1	2	3	4	5	6	7
8	9	10	11	12	13	14
15	16	17	18	19	20	21
22	23	24	25	26	27	28
29	30	31				

▪ [všechny akce na eAGRI](#)

## Informování a zapojení veřejnosti

- Další informace vztahující se k plánování v oblasti vod jsou poskytovány na stránkách Informačního systému veřejné správy VODA [www.voda.gov.cz](http://www.voda.gov.cz).
- Informování a zapojení veřejnosti vyplývá také z požadavků povodňové směrnice (čl. 9, 10, směrnice 2007/60/ES). Pro tyto účely je Ministerstvem životního prostředí využívána jako komunikační platforma Povodňový informační systém POVIS [www.povis.cz](http://www.povis.cz).





MINISTERSTVO ZEMĚDĚLSTVÍ

**Děkuji za pozornost !**

