



PŘÍPRAVA AKTUALIZACE PLÁNŮ PRO ZVLÁDÁNÍ POVODŇOVÝCH RIZIK 7/2019 – 11/2021

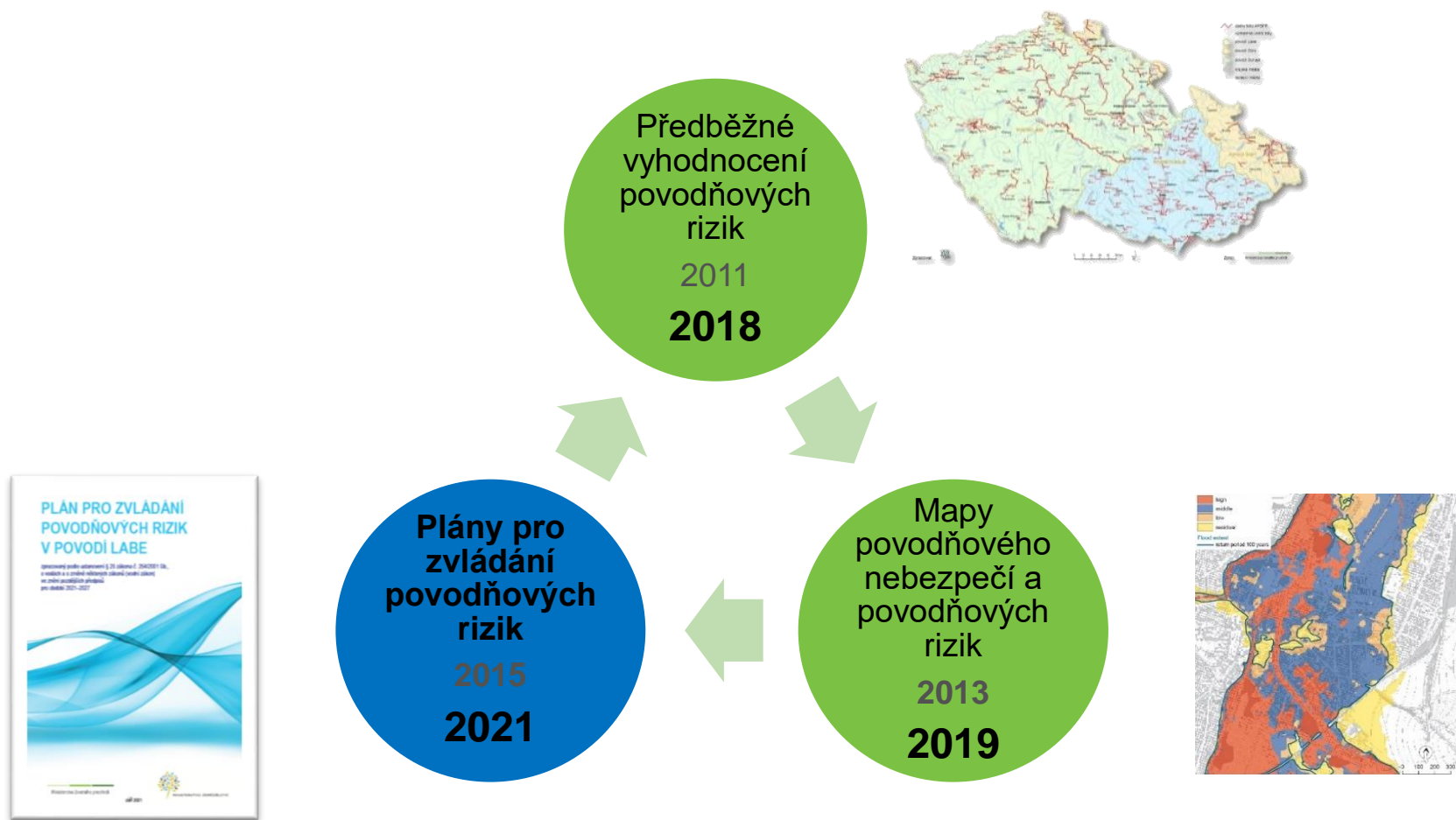


Ing. Pavel Marták

Oddělení ochrany před povodněmi a suchem, Odbor ochrany vod
Ministerstvo životního prostředí



PLÁNOVACÍ CYKLUS DLE POVODŇOVÉ SMĚRNICE



ZVEŘEJNĚNÍ MAP POVODŇOVÉHO NEBEZPEČÍ A POVODŇOVÝCH RIZIK - 22. 12. 2019

The screenshot displays the web application interface for flood risk mapping. At the top, the browser address bar shows <https://cds.mzp.cz>. The header includes the logo of the Ministry of the Environment (Ministerstvo životního prostředí) and the title "Mapy povodňového nebezpečí, ohrožení a povodňových rizik". Navigation tabs include "MAPA", "ÚSEK 2. PLÁNOVACÍ OBDOBÍ", "ÚSEK 1. PLÁNOVACÍ OBDOBÍ", "VYHLEDÁVÁNÍ", "AKTUALITY", "O APLIKACI", and "O DATECH".


A text box explains the map features: "Modré linie v mapě představují úseky druhého plánovacího cyklu. Informace o úseku do panelu výsledků pod mapou zavoláte dvěma způsoby. Kliknutím na libovolnou modrou linii v mapě nebo zadáním Id úseku či názvu toku do inputu nad mapou (input je ten 'chlíveček' s nápisem 'Id úseku nebo název toku' a symbolem lupy vpravo). V panelu výsledků najdete modře podtržené ID úseku, to je odkaz do Mapy rozlivů pro příslušný úsek. Ta se otevře v novém okně prohlížeče. POZOR. V mapě lze pracovat i s úseky prvního plánovacího cyklu. Pro vyhledávání pomocí názvu toku, nebo ID úseku jsou citlivé rovnou. Pro grafický výběr v mapě je musíte nejprve zobrazit. V panelu legendy vpravo vedle mapy zaškrtněte 'čekbox' před nápisem 'Úseky 1.období', pak se v mapě zobrazí zelené linie."

The main map area shows a map of the Czech Republic with blue lines representing flood risk zones. A scale bar indicates 100 km. The bottom of the map area shows the text "Powered by Hydrosoft Veleslavín — © ČÚZK".

On the right side, there is a panel titled "Tematické mapy" and "Podklady". It includes three map layers: "Ortofoto", "Základní" (with a "Karlín" label), and "Reliéf 5g". Each layer has a corresponding slider for opacity. A search bar is located at the top left of the map area.

<https://cds.mzp.cz>

PLÁNY PRO ZVLÁDÁNÍ POVODŇOVÝCH RIZIK



Zpracovatelé: ČHMÚ + VÚV, podniky Povodí, MŽP, MZe

PLÁNY PRO ZVLÁDÁNÍ POVODŇOVÝCH RIZIK

PRŮBĚH PŘÍPRAVY

Připomínky veřejnosti a uživatelů vody k PpZPR (+ OOP)	18. prosince 2020 až 18. června 2021
Zveřejnění vypořádání připomínek	17. srpna 2021
Mezirezortní připomínkové řízení	listopad 2021
Schválení plánů vládou ČR	prosinec 2021
Vydání PpZPR opatřením obecné povahy	leden 2022

PLÁN PRO ZVLÁDÁNÍ POVODŇOVÝCH RIZIK

Obsah

- 1 Úvodní informace o problematice zvládání povodňových rizik**
- 2 Struktura plánu pro zvládání povodňových rizik**
- 3 Závěry předběžného hodnocení povodňových rizik**
vymezení oblastí s významnými povodňovými riziky
- 4 Mapy povodňového nebezpečí a povodňových rizik**
mapy / výsledky mapování / závěry vyvozené z map
- 5 Popis cílů v rámci zvládání povodňových rizik**
popis cílů (2015 – 2021) / vyhodnocení plnění cílů / popis cílů (2021 – 2027)

PLÁN PRO ZVLÁDÁNÍ POVODŇOVÝCH RIZIK

Obsah

6 Souhrn opatření pro zvládání povodňových rizik

předchozích opatření / nová opatření / stanovení priorit a sledování pokroku

7 Doplnující údaje

informování / koordinace

8 Přílohy

- 8.1 Seznam oblastí s významnými povodňovými riziky
- 8.2 Vyhodnocení konkrétních opatření navrhovaných v předchozím plánu
- 8.3 Seznam dalších opatření provedených od zveřejnění předchozí verze plánu pro zvládání povodňových rizik
- 8.4 Seznam navrhovaných obecných opatření
- 8.5 Seznam nově navrhovaných konkrétních opatření
- 8.6 Katalog opatření ke zvládání povodňových rizik
- 8.7 Listy opatření pro obecná opatření v aspektu 2
- 8.8 Podrobné vyhodnocení cílů předchozího období

PLÁN PRO ZVLÁDÁNÍ POVODŇOVÝCH RIZIK

PLÁN PRO ZVLÁDÁNÍ POVODŇOVÝCH RIZIK V POVODÍ LABE

zpracovaný podle ustanovení § 25 zákona č. 254/2001 Sb.,
o vodách a o změně některých zákonů (vodní zákon)
ve znění pozdějších předpisů
pro období 2021–2027

Ministerstvo životního prostředí
Vrsovice 1442/65, 100 10 Praha 10

Přaha dne
Č. j.
Sp. zn.
Výtah:
Tel.:
E-mail:

**NÁVRH
OPATŘENÍ OBECNÉ Povahy**

Ministerstvo životního prostředí jako příslušný správní orgán ve smyslu ustanovení § 25 odst. 5 zákona č. 254/2001 Sb., o vodách a o změně některých zákonů (vodní zákon), ve znění pozdějších předpisů, postupem podle ustanovení § 171 až § 174 zákona č. 300/2004 Sb., správní řád, ve znění pozdějších předpisů, a ustanovení § 112a odst. 3 vodního zákona, v souladu vyhláškou č. 24/2011 Sb., o plánech povodí a plánech pro zvládání povodňových rizik, ve znění pozdějších předpisů:

I.

vydává Plán pro zvládání povodňových rizik v povodí Labe,
schválený usnesením vlády České republiky ze dne č. ...

obsahující v příloze uvedené kapitoly:

4.3 Závěry vyvozené z map povodňového nebezpečí a povodňových rizik,
5.2 Popis cílů pro období platnosti plánu pro zvládání povodňových rizik v povodí Labe (2021–2027),
Příloha 8.4 – Seznam navrhovaných obecných opatření,
Příloha 8.5 – Seznam navrhovaných konkrétních opatření,

kteří tvoří výrokovou část tohoto opatření obecné povahy a jsou jeho nedílnou součástí.

II.


zrušuje opatření obecné povahy Ministerstva životního prostředí,
spisové zn. 9098B/ENV/15 ze dne 22. prosince 2015, kterým byl vydán Plán pro zvládání povodňových rizik v povodí Labe, schválený usnesením vlády České republiky ze dne 21. prosince 2013 č. 1082.

Klíčové části plánu dle OOP (výroková část)


- 4.3 Závěry vyvozené z map povodňového nebezpečí a povodňových rizik
 - 5.4 Popis cílů pro období platnosti plánu pro zvládání povodňových rizik (2021 – 2027)
 - 8.4 Seznam navrhovaných obecných opatření
 - 8.5 Seznam navrhovaných konkrétních opatření
-
- ostatní kapitoly součást odůvodnění
 - součástí návrhu zrušující ustanovení

PLÁN PRO ZVLÁDÁNÍ POVODŇOVÝCH RIZIK

2015



2021



Rozdíly:



- závěry vyvozené z map - kap. 4.3 (dříve tab. 4.1)
- vyhodnocení plnění cílů předchozího období
- nový postup stanovení priorit opatření
- plnění opatření předchozího období

INFORMAČNÍ PORTÁL POVODŇOVÉ SMĚRNICE

Povodňový informační systém

ČHMÚ POČASÍ PODKLADY

Plány pro zvládání povodňových rizik >

Plány pro zvládání povodňových rizik pro období 2021–2027

Podle § 25 zákona [č. 254/2001 Sb.](#), o vodách a o změně některých zákonů (vodní zákon), ve znění pozdějších předpisů, se zveřejňují uživatelům vody a veřejnosti k připomínkám návrhy plánů pro zvládání povodňových rizik, které pořizuje Ministerstvo životního prostředí a Ministerstvo zemědělství ve spolupráci s příslušnými správci povodí a místně příslušnými krajskými úřady:

- návrh [Plánu pro zvládání povodňových rizik v povodí Labe](#),
- návrh [Plánu pro zvládání povodňových rizik v povodí Dunaje](#),
- návrh [Plánu pro zvládání povodňových rizik v povodí Odry](#),

V souladu s ustanovením § 19 vyhlášky [č. 24/2011 Sb.](#), o plánech povodí a plánech pro zvládání povodňových rizik, v platném znění, se zpřístupňují návrhy národních plánů povodí společně s návrhy příslušných plánů dílčích povodí a návrhy plánů pro zvládání povodňových rizik od **18. prosince 2020 po dobu 6 měsíců (do 18. června 2021)** k písemným připomínkám uživatelů vody a veřejnosti na Ministerstvu zemědělství, Ministerstvu životního prostředí a na všech krajských úřadech a u všech správců povodí, a to v listinné podobě a v elektronické podobě na jejich internetových stránkách.

Soubor: pzpri2.htm

[Plány pro zvládání povodňových rizik](#) > Plány pro zvládání povodňových rizik pro období 2021–2027

I tisk | nahoru |

stránka aktualizována: 11.08.2021, publikována: 08.10.2021

www.povis.cz



Děkuji za pozornost