

# 5. Mezinárodní spolupráce – Evropské aktivity

**Ing. Jaroslav Kinkor**

[jaroslav.kinkor@mzp.cz](mailto:jaroslav.kinkor@mzp.cz)

**RSV KPOV**  
**Praha, 21. 9. 2017**

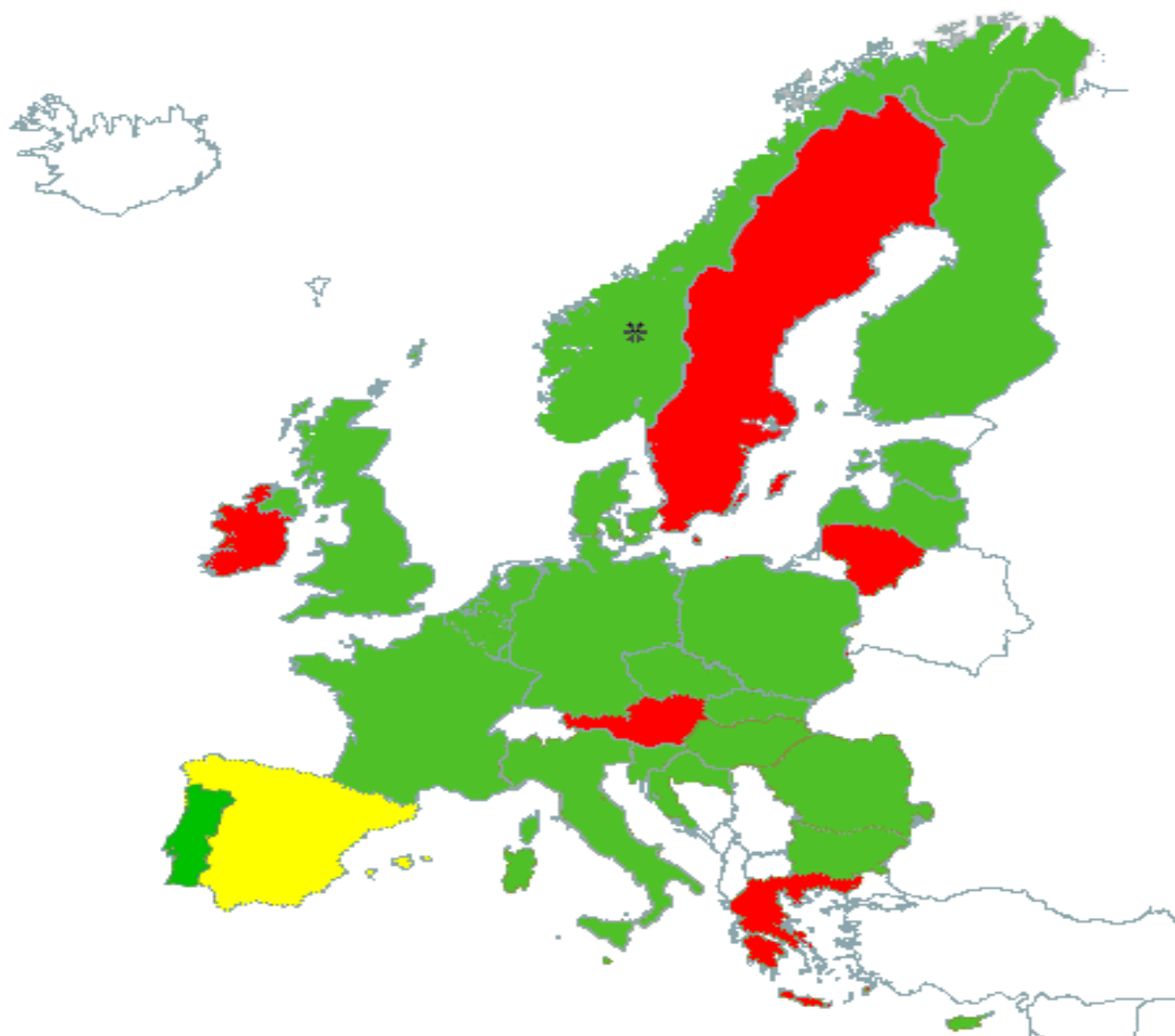


# Obsah prezentace:

- Informace z aktivit při Evropské komisi
  - Stav schválení plánů povodí
  - Vyhodnocení plánů povodí
  - Evropské aktivity – různé
  - Aktuální informace z MKOx



# Stav schválení plánů povodí – 28.2.2017



# Stav schválení plánů povodí – 21.9.2017



# Evropské aktivity – souhrn od 03/2017

- u členských států bez schválených plánů povodí bylo zahájeno EU Pilot řízení – **zákonná povinnost do 03/2016**,
- hodnocení plánů povodí – do hodnocení budou zahrnuty členské státy s dokončeným reportingem do **31.5.2017**,
- souvisí s harmonogramem pro souhrnnou hodnotící zprávu EK „**Implementation Report**“ (konec roku 2018),
- **společné časový rámec** pro 1. FRMPs a 2. RBMPs,
- souběžně hodnocení **EEA** – „**State of Europe´s waters**“ (2018), podpůrně k aktivitám EK a podklad pro revizi RSV, snaha o srovnávání MS a určování pokroku od 1. RBMPs (bude obtížně – řada změn – monitoring, metodiky apod.), nezbytnost doplnit o průvodní vysvětlení stavu „disclaimer“.

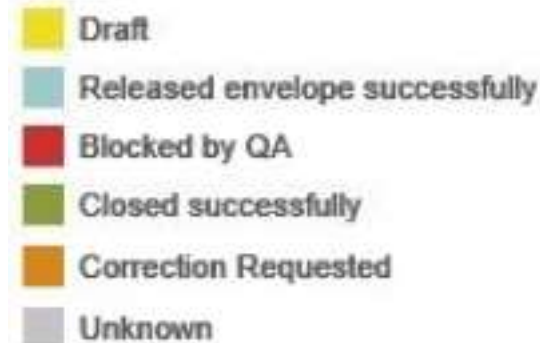


# Hodnocení plánů 2 RBMPs a 1 FRMPs - rozsah

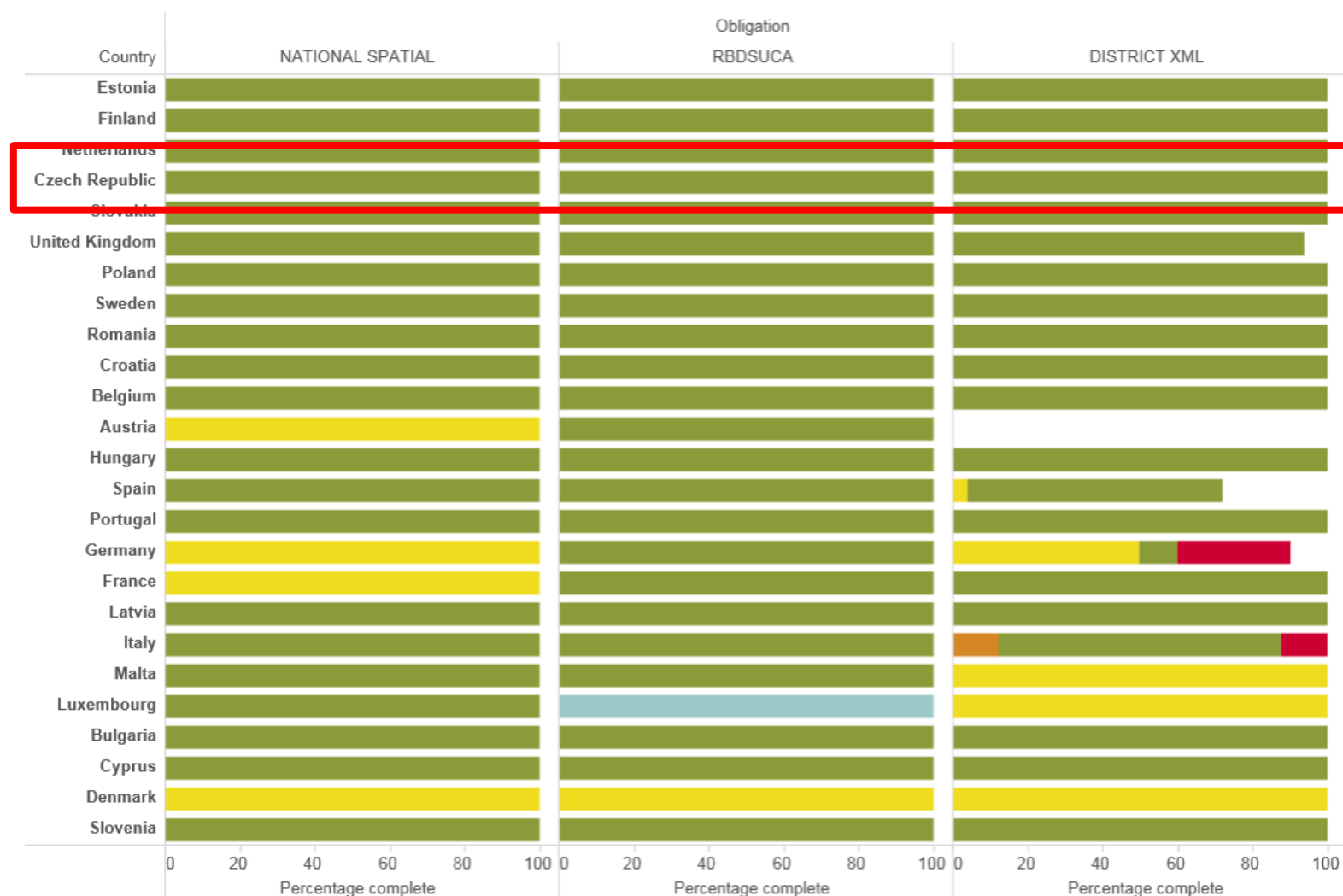
- u obou typů plánů bude „národní specifické hodnocení“ a „hodnocení ve vazbě na úroveň EU“,
- dále bude zaměřeno na mezinárodní koordinace ochrany vodních zdrojích a management povodní,

**Stav 16. 5. 2017**

## Status



Ministerstvo životního prostředí  
České republiky



# Hodnocení plánů 2 RBMPs – hlavní dotazy

- Stav implementace požadavků RSV a její soulad,
- Dosažený pokrok od 1 cyklu plánů povodí,
- Zohlednění předchozích doporučení ze strany EK (2015),
- Identifikace příkladů „dobré praxe“,
- Doporučení pro další proces implementace RSV – pro 3 RBMPs,
- souhrnně bude hodnocení využito jako vstupy pro revizi RSV po roce 2019,





# Hodnocení plánů 2 RBMPs – témata

1. Governance
2. Characterisation of the RBD (delineation of water bodies, typology and pressure analysis)
3. Monitoring, assessment and classification of ecological status in SWB
4. Monitoring, assessment and classification of chemical status in SWB
5. Monitoring, assessment and classification of quantitative status in GWB
6. Monitoring, assessment and classification of chemical status in GWB





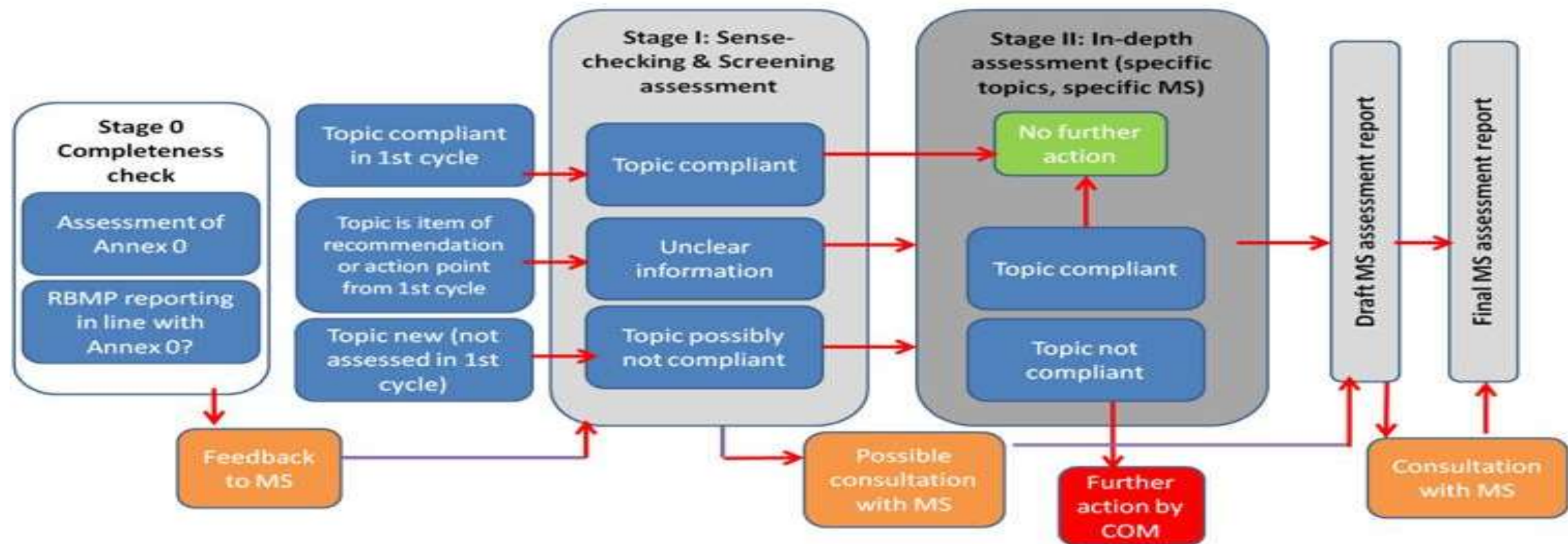
# Hodnocení plánů 2 RBMPs – témata

7. Designation of HMWB, definition of GEP
8. Environmental objectives and exemptions
9. Programme of measures – general & measures related to other significant pressures
10. Measures related to abstractions and water scarcity
11. Measures related to pollution from agriculture
12. Measures related to pollution from sectors other than agriculture
13. Measures related to hydromorphological alterations



# Hodnocení plánů 2 RBMPs – témata

- 14. Economic analysis and water pricing policies
- 15. Considerations specific to protected areas (identification, monitoring, objectives and measures)
- 16. Adaptation to drought and climate change

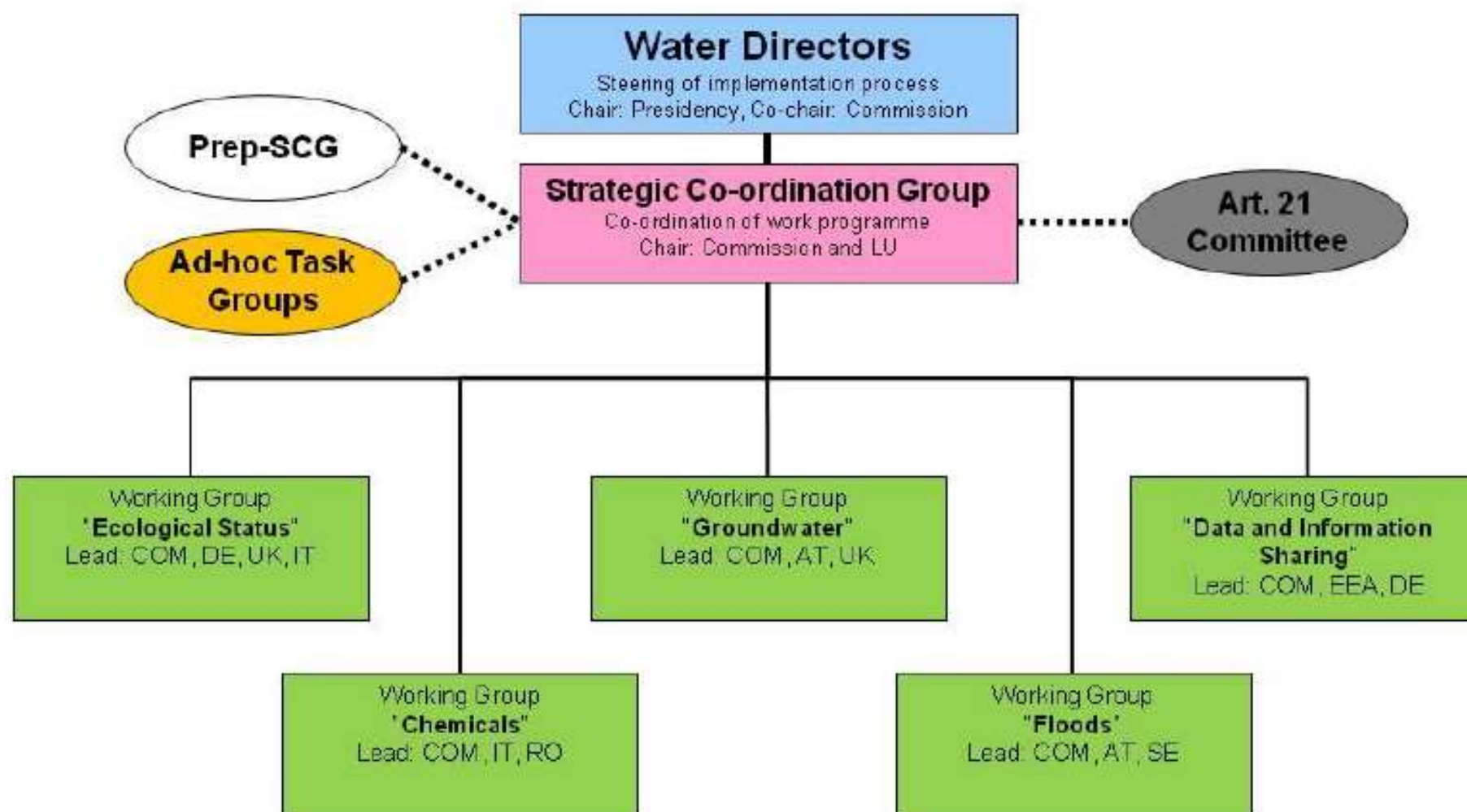


## Evropské aktivity – obecně

- schválení pokračování procesu **Peer Review** – dobrovolný **konzultační mechanismus** – experti x vodohospodářské authority členských států (podzim 2017 – 2019),
- pokračování aktivit **ATG Hymo** k řešení problematiky hydromorfologie (potřeba lepší integrace do plánů povodí),
- řešení problematiky Water Reuse – **Minimum Quality Requirements** – veřejná konzultace, Impact Assessment – příprava „legislative proposal“,
- Ekonomické aktivity – projekt EK – **Blue2Study** – řešení ekonomických otázek **neimplementace** opatření – vybráno mezi 8 povodími **povodí řeky Labe**,



# CIS Organisation 2016-2018



# Evropské aktivity – pracovní skupiny

## - **ECOSTAT**

- průběžné práce na „**Nutrient Best Practice Guide**“ – zlepšení srovnatelnosti hranic pro hodnocení živin v rámci EU – pro plány povodí (2017), výstup jako Guidance Document (2018),
- finalizace procesu Interkalibrace – příprava „Intercalibration Decision“ ke schválení
- práce spojené s „Good Ecological Potential“, první výstup „**GEP: HMWB Part 1: Impacted by water storage**“ (JRC 2016), řešení problematiky HYMO,
- další kroky „**HMWB: Impacted by flood protection**“ (2017), „**drainage**“, „**plavba**“





# Evropské aktivity – pracovní skupiny

- ***Data and Information Sharing***
  - příprava reportingu a schémat na Reporting PoM 's (2018),
- ***Chemicals***
  - Technical Guidance Document for deriving EQSs (TGD-EQS), reporting prvního roku monitoringu Watch Listu,
- ***ATG 4.7***
  - průběžná tvorba Guidance Documentu k aplikaci čl. 4.7 RSV, finalizace koncem roku 2017,



# Evropské aktivity – pracovní skupiny

## - ***Floods***

- příprava pro reporting dle Povodňové směrnice dle zkušeností z 1.cyklu FRMPs,
- větší harmonizace s RSV a zohlednění principů z 2. cyklu RBMPs,,
- aktualizace CIS Guidance documentu no.29 včetně datových schémat a kontrol kvality,
- připomínkový proces a schválení do konce roku 2017,





# Evropské aktivity – „natural conditions“

- řešení problematiky konceptu (zdůvodnění) „**natural conditions**“ u čl. 4(4) a 4(5) RSV – rok 2027,
- řešeno ASG na základě zaslaných případových studií (reálné, hypotetické), spolupráce skupin **ECOSTAT, Chemicals a Groundwater** (10 člen. států) – hydromorfologie, kvantita GW, post-acidifikace, obnova biolog. složek apod.
- prozatím řešeno spíše u čl. 4(4), první výstupy předloženy WD 's 06/2017 k vyjádření k dalšímu postupu – nezbytnost rozpracovat i u čl. 4(5),



# Aktivity v rámci MKOx

## - **MKOL**

- řešení prioritních témat pro mezinárodní koordinaci v procesu plánování (podněty viz minulé RSV KPOV), převzato, DE doplňuje problematiku sedimentů
- návrh 1. interní zprávy o plnění Koncepce MKOL pro nakládání se sedimenty – diskuze
- workshop pro sedimenty MKOL (5.-6.12.2017, UnL)
- průběžné zpracovávání Strategie pro živiny MKOL – nezbytnost aktivního přístupu, schvalování podzim 2018
- poskytnout návrh časového plánu CZ pro mezinárodní koordinaci



# Aktivity v rámci MKOx

## - ***MKOOpZ***

- řešení problematiky modelování vnosu živin v rámci MOPO,
- návrh na pokračování aktivit, CZ návrh předávání vybraných dat (koncentrace apod.) v definovaných profilech hraničních toků (Odra, L. Nisa?, období?)



# Děkuji za pozornost

## Dotazy a diskuze

