

<b>1 Profil vod ke koupání</b>		<b>Malý pařezitý rybník</b>
§ Identifikátor profilu vod ke koupání (IDPFVK)		130006
§ Název profilu vod ke koupání (NZPFVK)	Malý pařezitý rybník	
§ Nadmořská výška [m]		616
§ Plocha nádrže [ha]		4,2
§ Základní hydrologická charakteristika		0,058
§ Kompetentní KHS	KHS kraje Vysočina	
§ Kompetentní správce povodí a zpracovatel	Povodí Moravy, s.p. Zpracoval: Mgr. Dušan Kosour kosour@pmo.cz, tel.: 541 637 312 Zodpovědná osoba: Ředitel pro správu povodí, Dr. Ing. Antonín Tůma	
§ Poslední aktualizace		březen 2011
§ Přezkoumání		-
<b>2 Voda ke koupání</b>		
§ Identifikátor vody ke koupání (IDHMB)	KO611201	
§ Název vody ke koupání (NZHMB)	Malý pařezitý rybník	
<b>2.1 Koupací místo</b>		
§ Identifikátor koupacího místa (pláže) (IDPLAZ)	KO611201	
§ Název koupacího místa (NZPLAZ)	Malý pařezitý rybník	
§ Provozovatel (obec)	Řídelov, OÚ Telefon: +420 567 379 437, Mobil: +420 602 733 482	
§ Návštěvnost		
§ Vybavení	bez vybavení	
§ Charakter břehu, dna	travnatá pláž	
§ Délka pláže (břehu) [m]		20
§ Krátkodobé znečištění	Nebylo zaznamenáno.	
<b>3 Oblast vlivu</b>		
§ Identifikátor oblasti vlivu (IDOV)	KO611201	
§ Název oblasti vlivu (NZOV)	Povodí rybníka Malý pařezitý	
§ Plocha oblasti vlivu [km <sup>2</sup> ]		8,9
<b>3.1.1 Hlavní monitorovací bod č. 1</b>		
§ Identifikátor hlavního monitorovacího bodu (IDHMB)	KO611201	
§ Název hlavního monitorovacího bodu (NZHMB)	Malý pařezitý rybník	
§ Riziko pro koupající	Bez rizika.	
§ Mikrobiální znečištění	Výborné.	
§ Obsah fosforu	Až na ojedinělé vzorky vyhovuje obecnému požadavku NV, nevyhovuje dlouhodobě požadavku pro povodí koupacích vod.	
§ Výskyt sinic	Bez výskytu sinic.	
§ Další faktory	Občasné podkročení limitu pro průhlednost, pravděpodobně vlivem zalesněného povodí - výskyt huminových látek.	
§ Souhrnné hodnocení výsledků monitoringu (SouhrnHMB)	Vyhovující stav.	
<b>3.2 Další monitorovací bod</b>		
§ Identifikátor dalšího monitorovacího bodu (IDMB)		

§	Název dalšího monitorovacího bodu (NZMB)	není
§	Mikrobiální znečištění	
§	Obsah fosforu	
§	Výskyt sinic	
§	Další faktory	
§	Souhrnné hodnocení výsledků monitoringu (SouhrnMB)	
<b>3.4 Bodový zdroj znečištění</b>		
§	Identifikátor bodového zdroje znečištění (IDBZ)	
§	Název bodového zdroje znečištění (NZBZ)	Nejsou
§	Mikrobiální znečištění z bodového zdroje znečištění	
§	Přísun fosforu z bodového zdroje znečištění	
§	Souhrnné hodnocení bodového zdroje znečištění (SouhrnBZ)	
<b>3.8 Difúzní zdroj znečištění</b>		
§	Identifikátor difúzního zdroje znečištění (IDDZ)	
§	Název difúzního zdroje znečištění (NZDZ)	Vnitřní zdroje - rekreanti
§	Mikrobiální znečištění difúzního zdroje znečištění	Nízké riziko. V závislosti na intenzitě rekreace.
§	Přísun fosforu z difúzního zdroje znečištění	Střední.
§	Souhrnné hodnocení difúzního zdroje znečištění (SouhrnDZ)	Střední.
<b>4 Celkové zhodnocení</b>		
§	Závěry	Kvalitní oblast s čistým, neobydleným povodím, převážně zalesněným.
§	Návrhy opatření ke snížení znečištění	Nejsou.
§	Další opatření řízení	Kontrola stavu rybníka, kontrola zátěže z rekreace.
§	Přijatá opatření ke snížení znečištění	Nejsou známy.
<b>5 Podklady</b>		

-690000

-688000

-686000

# Profil vod ke koupání - Malý pařezitý rybník

-1142000

-1142000

-1144000

-1144000

-1146000


-1146000

-1148000


-1148000

 Oblast vlivu


 Koupací místo


 Vodní plocha

 Vodní tok

 Budova / blok budov


### Hlavní monitorovací bod


 Dlouhodobé hodnocení - vyhovující stav

 Dlouhodobé hodnocení - nepříznivý stav

### Difuzní zdroj znečištění

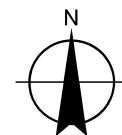
 Extrémní rizikovost

 Vysoká rizikovost


 Střední a nízká rizikovost, nebo bez hodnocení rizikovosti



Zpracoval: Mgr. Dušan Kosour  
Mapky zpracoval: Vladimír Husák  
Povodí Moravy, s.p. 2011



1:30000



-690000

-688000

-686000